



STRATEGIJA TRAJNOSTNEGA RAZVOJA OBČINE VRHNIKA 2030

Predstavitev delovnega gradiva, februar 2022 (nelektoriano besedilo)

Retovje
Vir: Visit Vrhnika



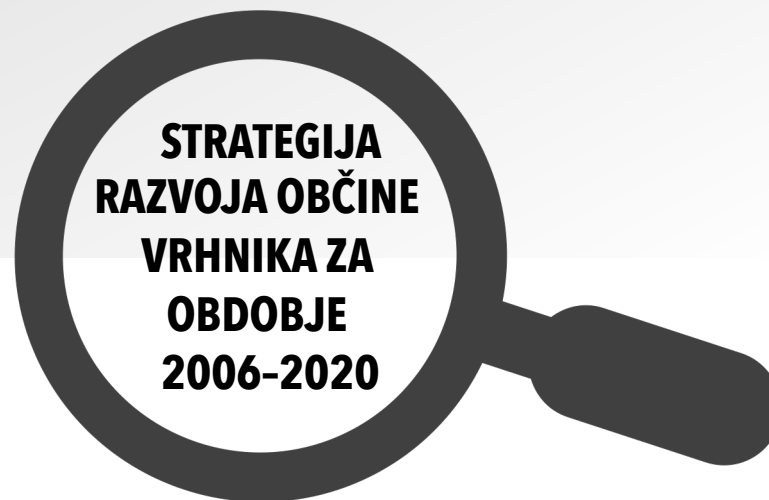

OPN


- ▷ Razvoj in raba prostora
- ▷ Obvezen dokument
- ▷ Pravni akt
- ▷ Predpisan postopek



Razvojni program / strategija občine

- ▷ Razvojne naložbe in ukrepi na vseh področjih občine
- ▷ Skupna smer za delovanje občinskih služb in NRP-jev
- ▷ Ni obvezen dokument
- ▷ Strateški dokument – priporočen s strani računskega sodišča
- ▷ Postopek ni predpisan



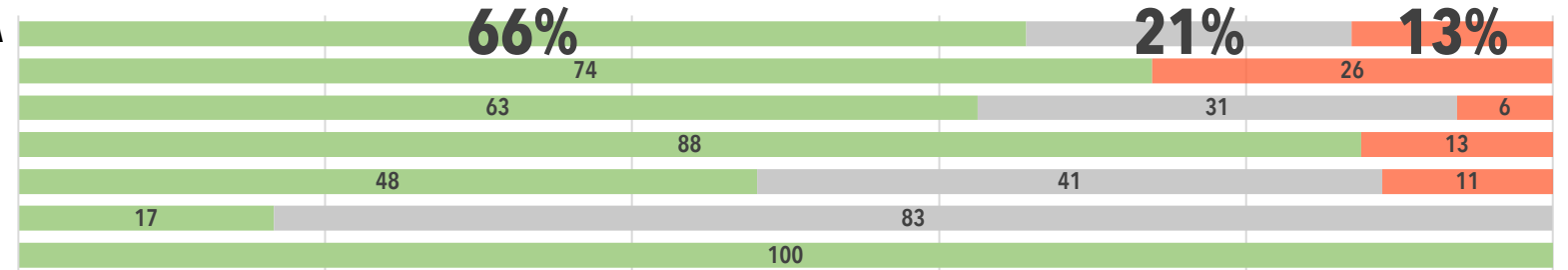


REALIZACIJA DOSEDANJE RAZVOJNE STRATEGIJE

0 20 40 60 80 100

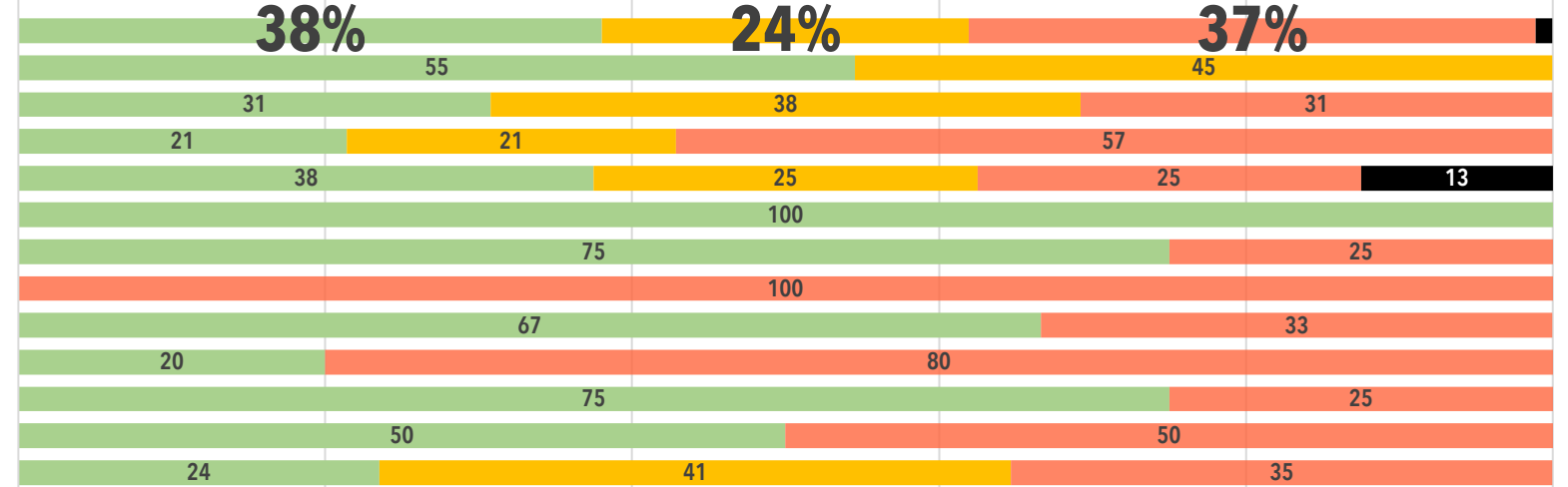
I. RAZVOJ GOSPODARSTVA, TURIZMA IN KMETIJSTVA

1. Pospeševanje razvoja podjetništva
2. Razvoj podporne infrastrukture za gospodarstvo
3. Razvoj turističnih programov in infrastrukture
4. Razvoj kmetijske pridelave ter proizvodov, proizvodnje in storitev na kmetijah
5. Razvoj okolju prijaznega kmetovanja
6. Skladen razvoj podeželja



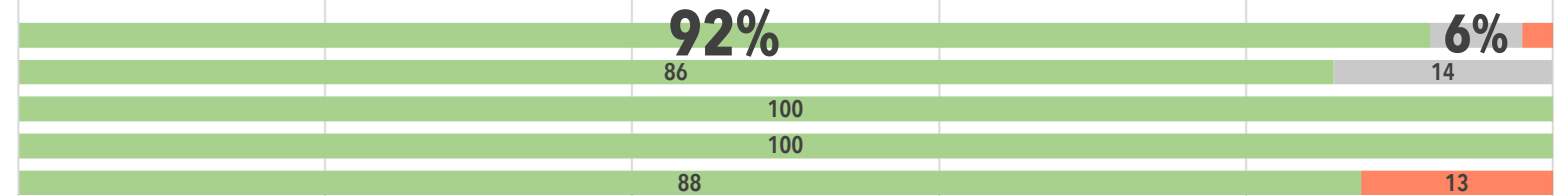
II. VARSTVO OKOLJA IN UREJANJE INFRASTRUKTURE

1. Varstvo okolja
2. Zaščita vodnih virov
3. Kakovostna, stalna in racionalna vodooskrba
4. Ureditev odvodnjavanja in čiščenja odpadne vode
5. Zagotavljanje podatkov o vodooskrbi in odpadnih vodah
6. Ustrezen in celovit sistem ravnanja z odpadki
7. Urejanje problematike odpadkov na regijskem nivoju
8. Zagotavljanje ustrezne elektroenergetske oskrbe
9. Uporaba daljinskih oskrbnih sistemov in okoljsko sprejemljivejših energentov
10. Učinkovita raba energije
11. Zagotavljanje telekomunikacijskih storitev
12. Razvoj prometne infrastrukture



III. RAZVOJ DRUŽBENIH DEJAVNOSTI

1. Razvoj izobraževanja
2. Izboljšanje zdravja občanov in socialne pomoči
3. Razvoj kulture in umetnosti
4. Razvoj športa in rekreacije



IV. VRHNIKA - MEDOBČINSKO SREDIŠČE



V. RAZPOZNAVANOST IN REGIONALNO POVEZOVANJE



Realizirano V izvajanju Občina ne sodeluje pri izvajanju Nerealizirano np

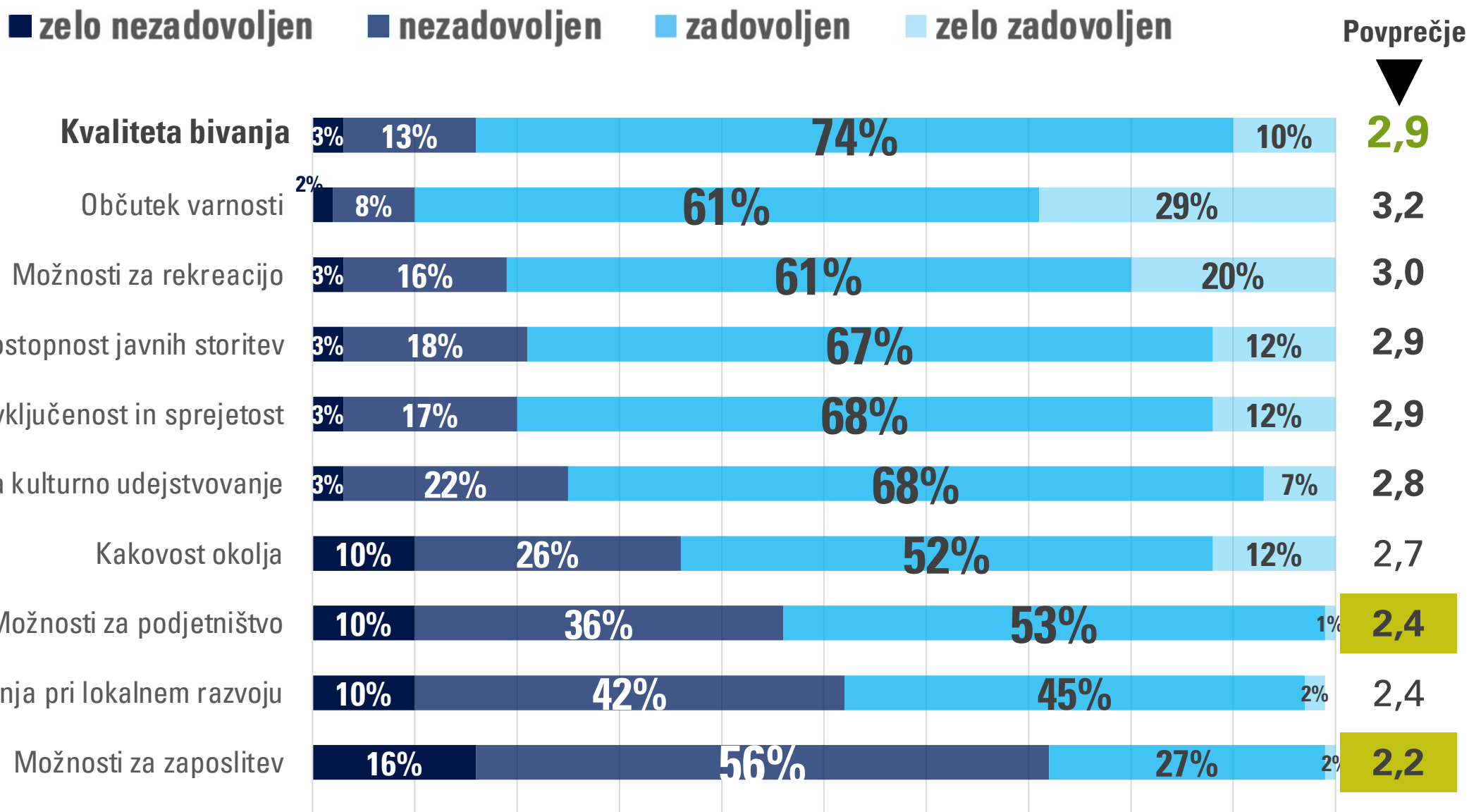
SPLETNA
ANKETA
N=691

84%

občanov
zadovoljnih oz.
zelo zadovoljnih

VPRAŠANJE 1: ZADOVOLJSTVO

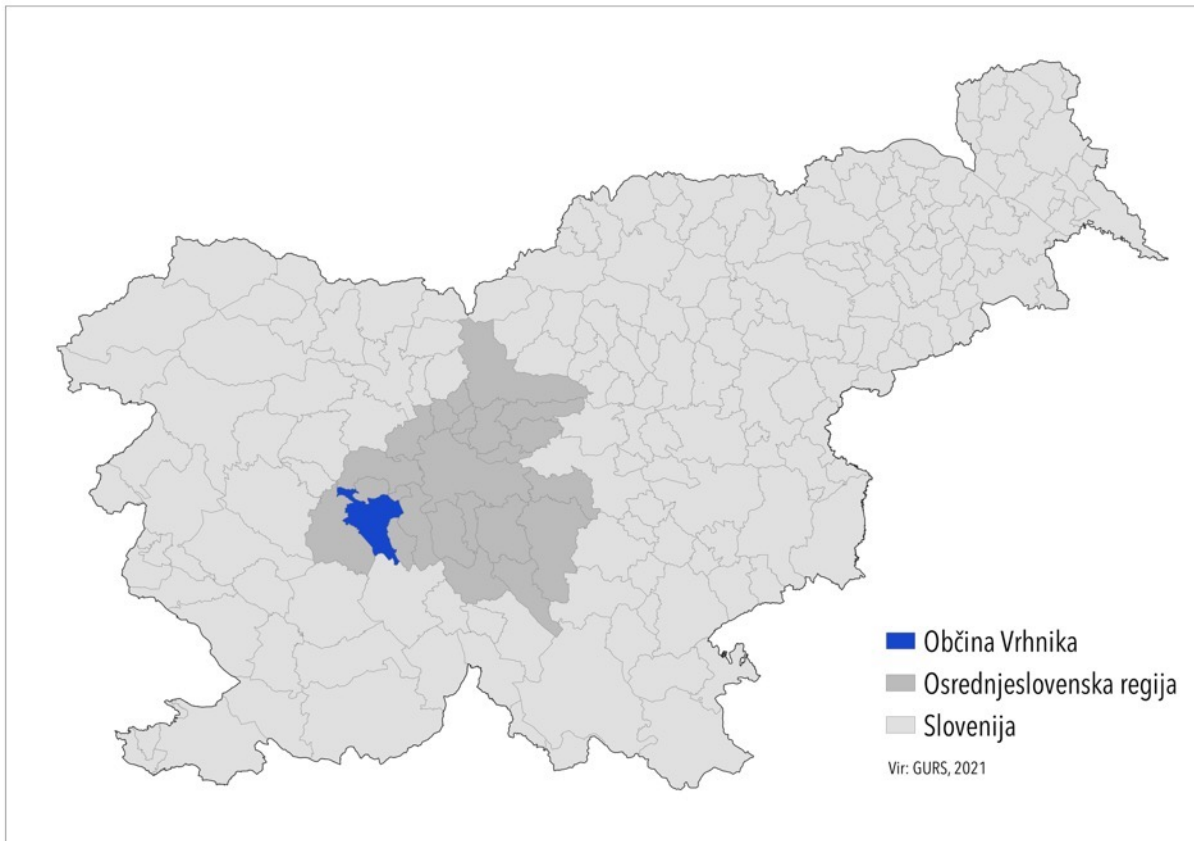
1 = najnižja,
4 = najvišja ocena



- 1. POVZETEK ANALIZE**
- 2. STRATEŠKI OKVIR VRHNIKA 2030**
- 3. ZASNOVA IZVEDBENEGA NAČRTA**
- 4. FINANČNI OKVIR**



Občina
Vrhnika



116 km², 5 % Osrednjeslovenske regije, 0,6 % Slovenije, 55. mesto po površini

17.655 prebivalcev, 3,2 % Osrednjeslovenske regije, 0,8 % Slovenije, 25. mesto po prebivalcih

* 2010: 16.147

38–42. mesto od 212 glede na kazalnik razvitosti občin, **1.12** (MF 2020/2021)

* 2018/2019: 41–45. mesto (koeficient 1,14)

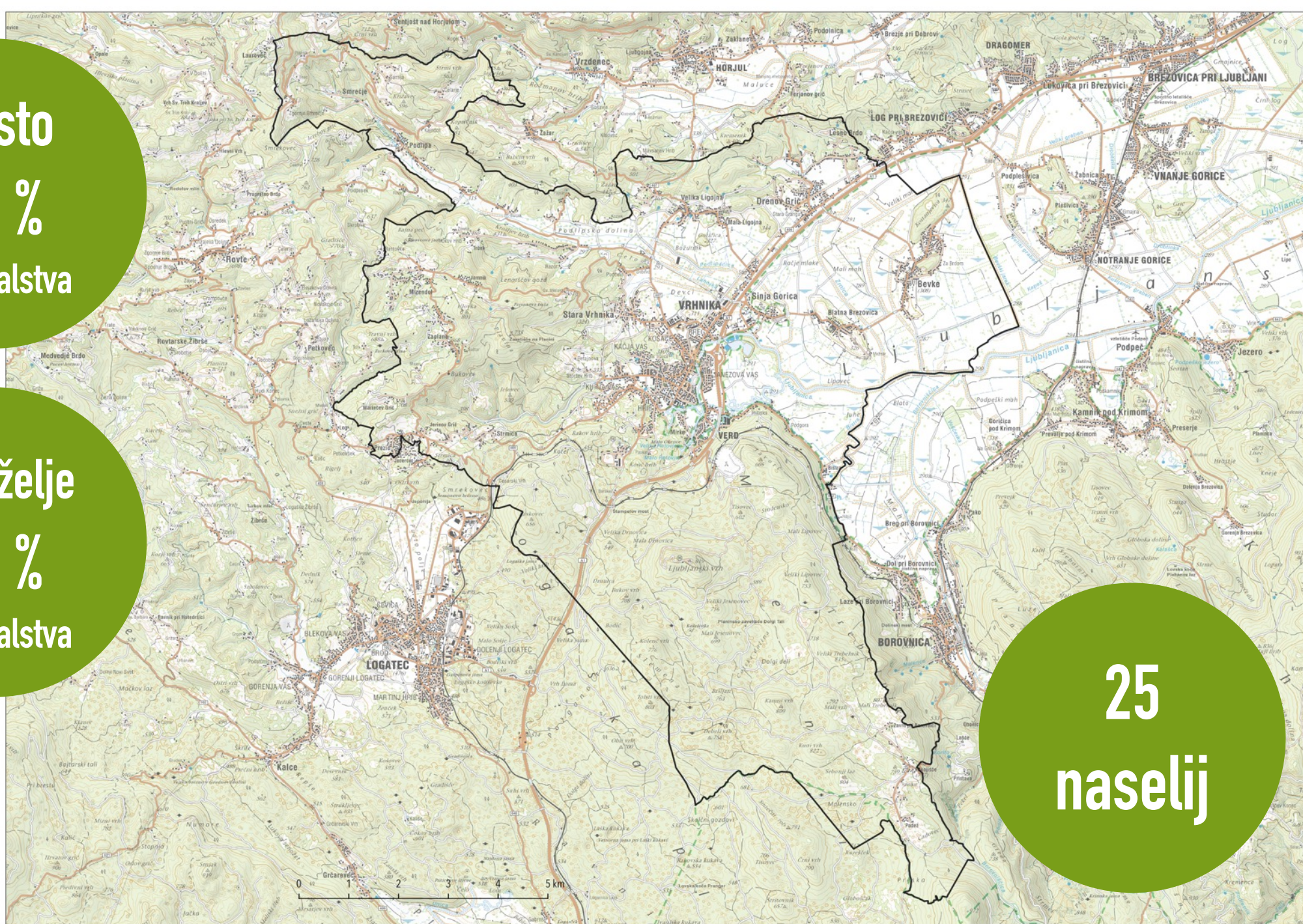


OBČINA VRHNIKA

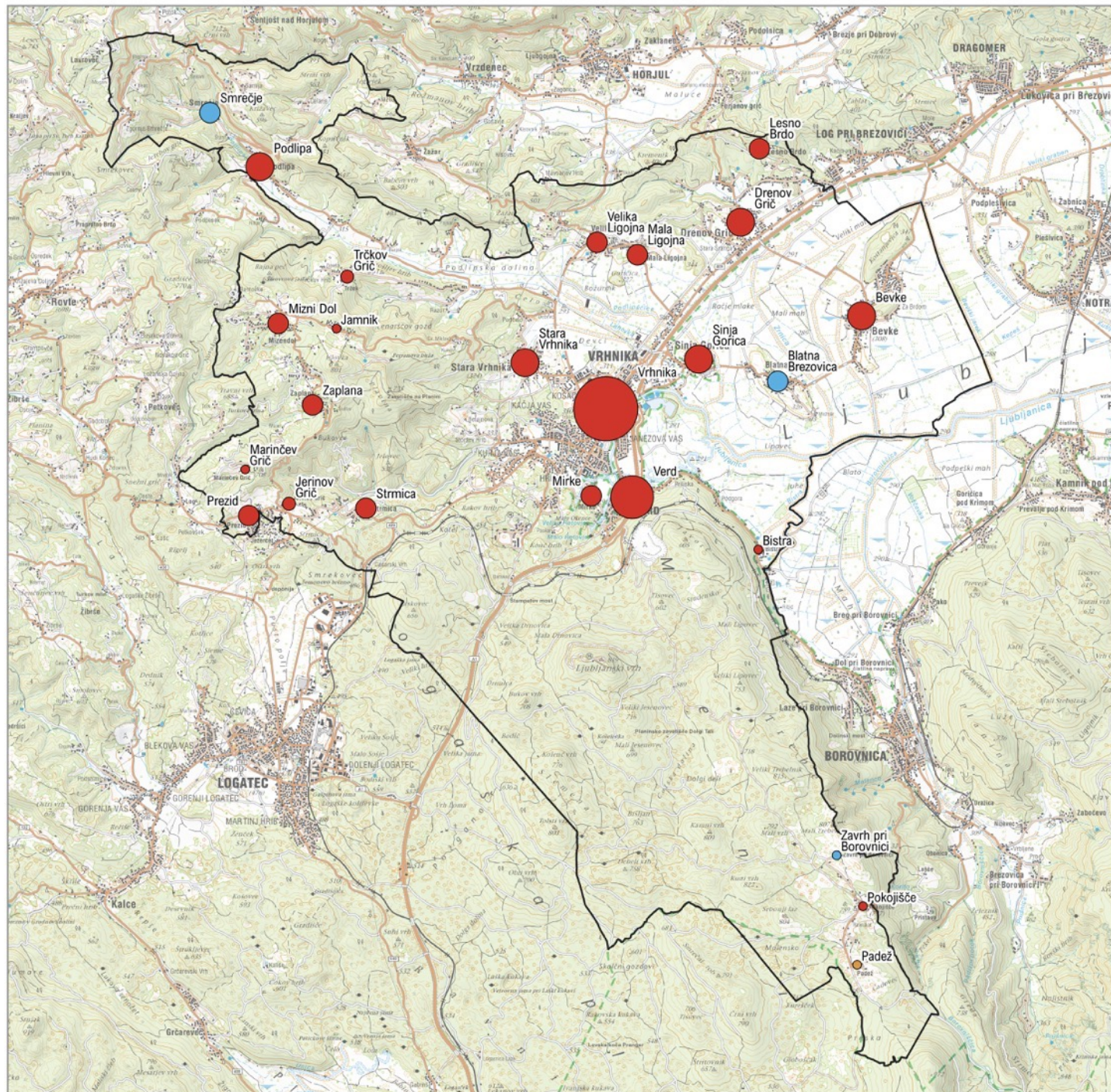
Mesto
51 %
prebivalstva

Podeželje
49 %
prebivalstva

25
naselij



DEMOGRAFSKA GIBANJA 2000 – 2020 PO NASELJIH



Prebivalstvo po naseljih v občini Vrhnika

Število prebivalcev 2020

- od 35 do 50
- od 51 do 100
- od 101 do 500
- od 501 do 1000
- od 1001 do 5000
- od 5001 do 8888

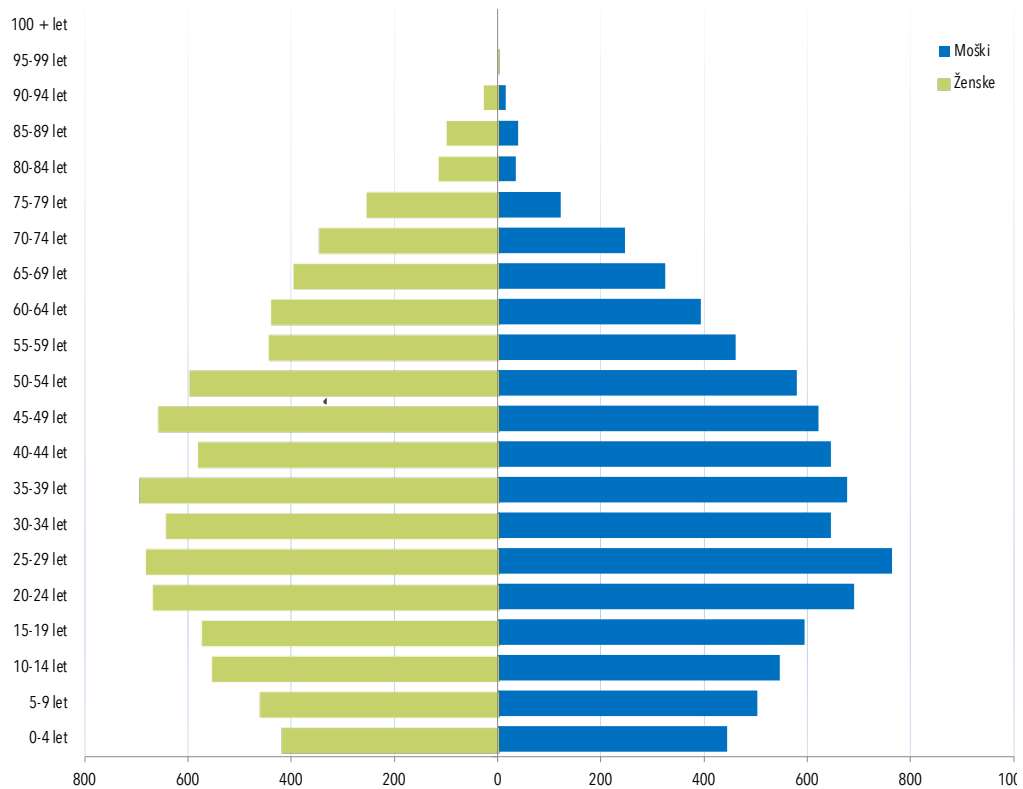
Gibanje števila prebivalcev 2002-2020

- stalno naraščanje
- upadanje, nato naraščanje
- naraščanje, nato upadanje
- stalno upadanje

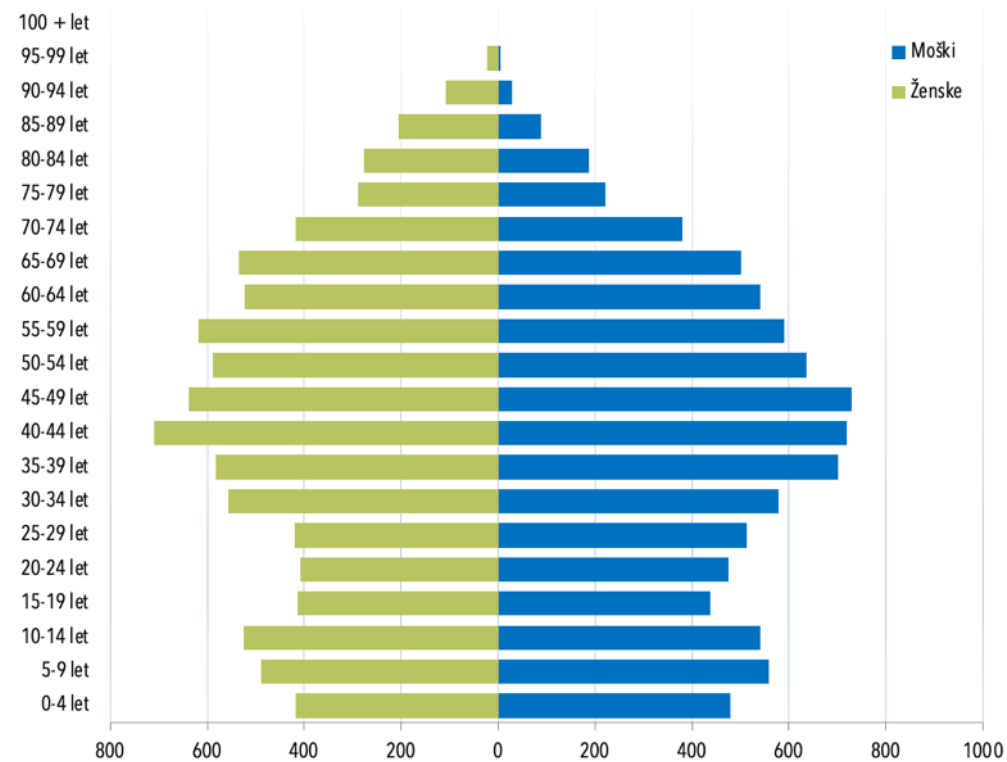
Vir: SURS 2002, 2010, 2020
Kartografska podlaga: DTK50, GURS



DEMOGRAFSKA GIBANJA 2000 – 2020 PO NASELJIH

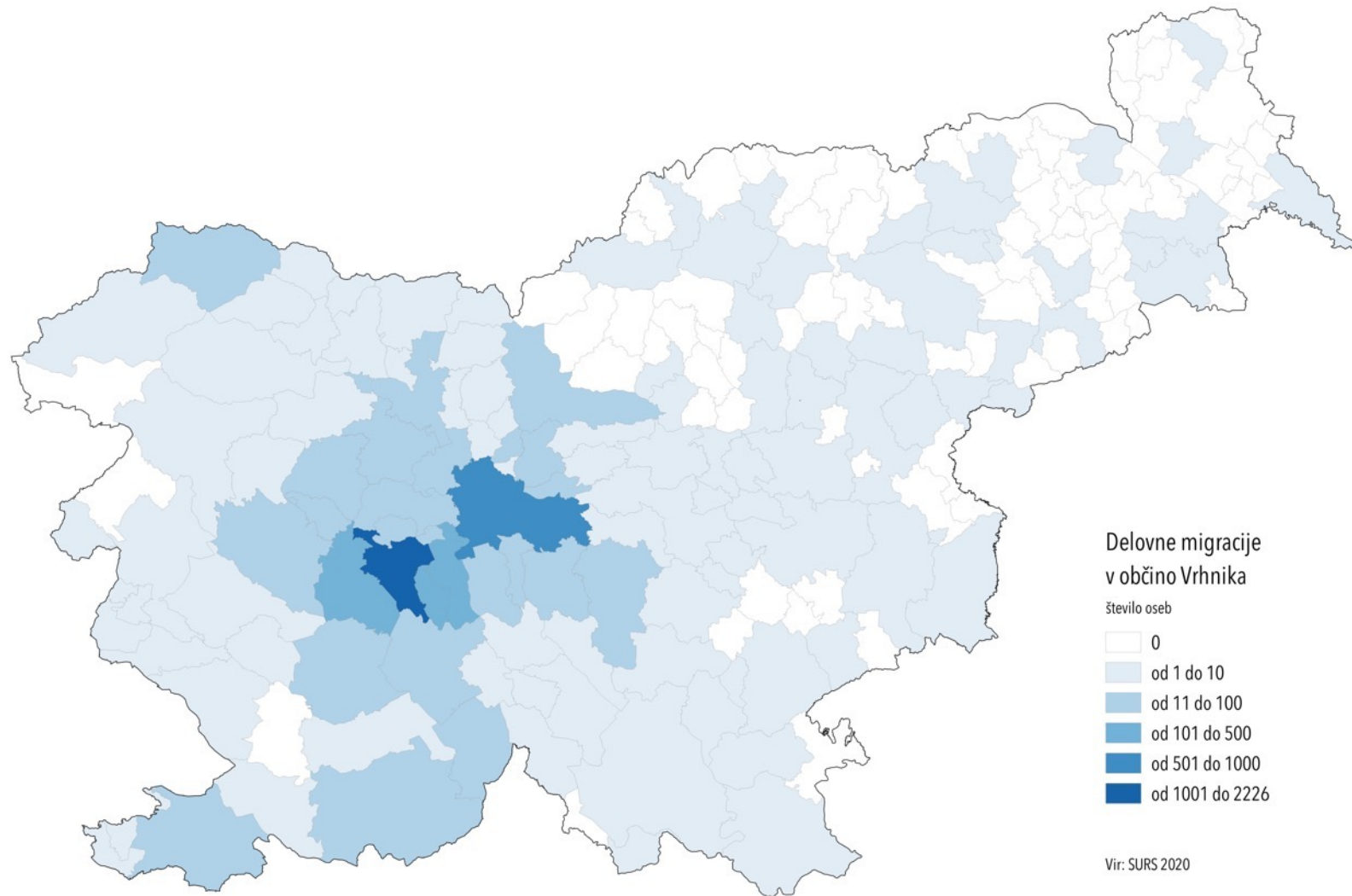


Starostna struktura prebivalcev občine Vrhnika
2000



Starostna struktura prebivalcev občine Vrhnika
2020

DELOVNE MIGRACIJE V OBČINO 2020



Delovne migracije
v občino Vrhnika
število oseb

- 0
- od 1 do 10
- od 11 do 100
- od 101 do 500
- od 501 do 1000
- od 1001 do 2226

Vir: SURS 2020

4.575

delovnih mest

58 % pokritost delovnih mest

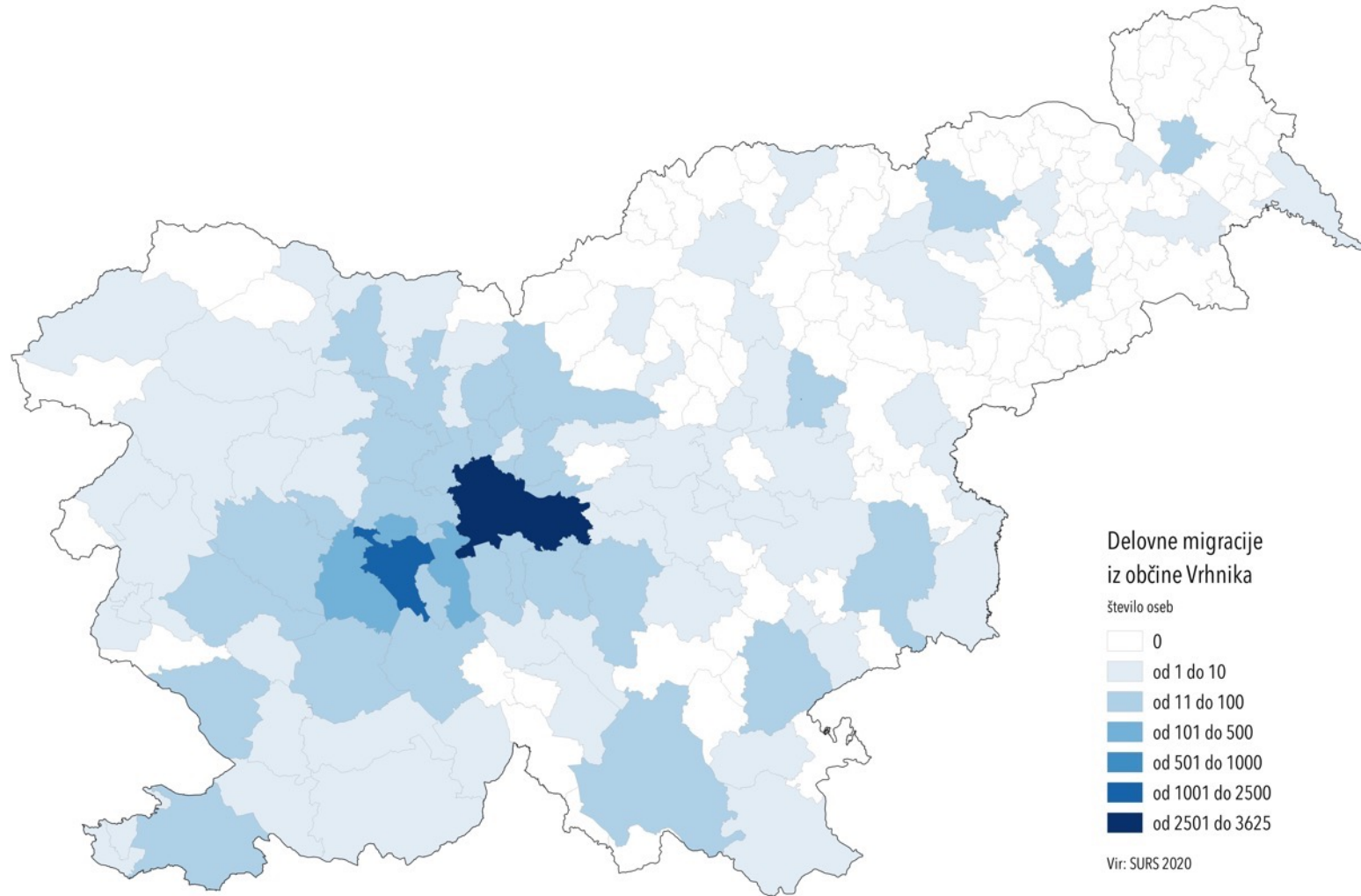
(7.852 DAP)

2.226 ali **47,8%** jih
zapolnjujejo domačini

2.349 oseb pa prihaja na delo v
občino od drugod:

- Ljubljana (561)
- Logatec (346)
- Borovnica (136)
- Brezovica (113)
- Horjul (100)

DELOVNE MIGRACIJE IZ OBČINE 2020



5.472 občanov dela izven občine:

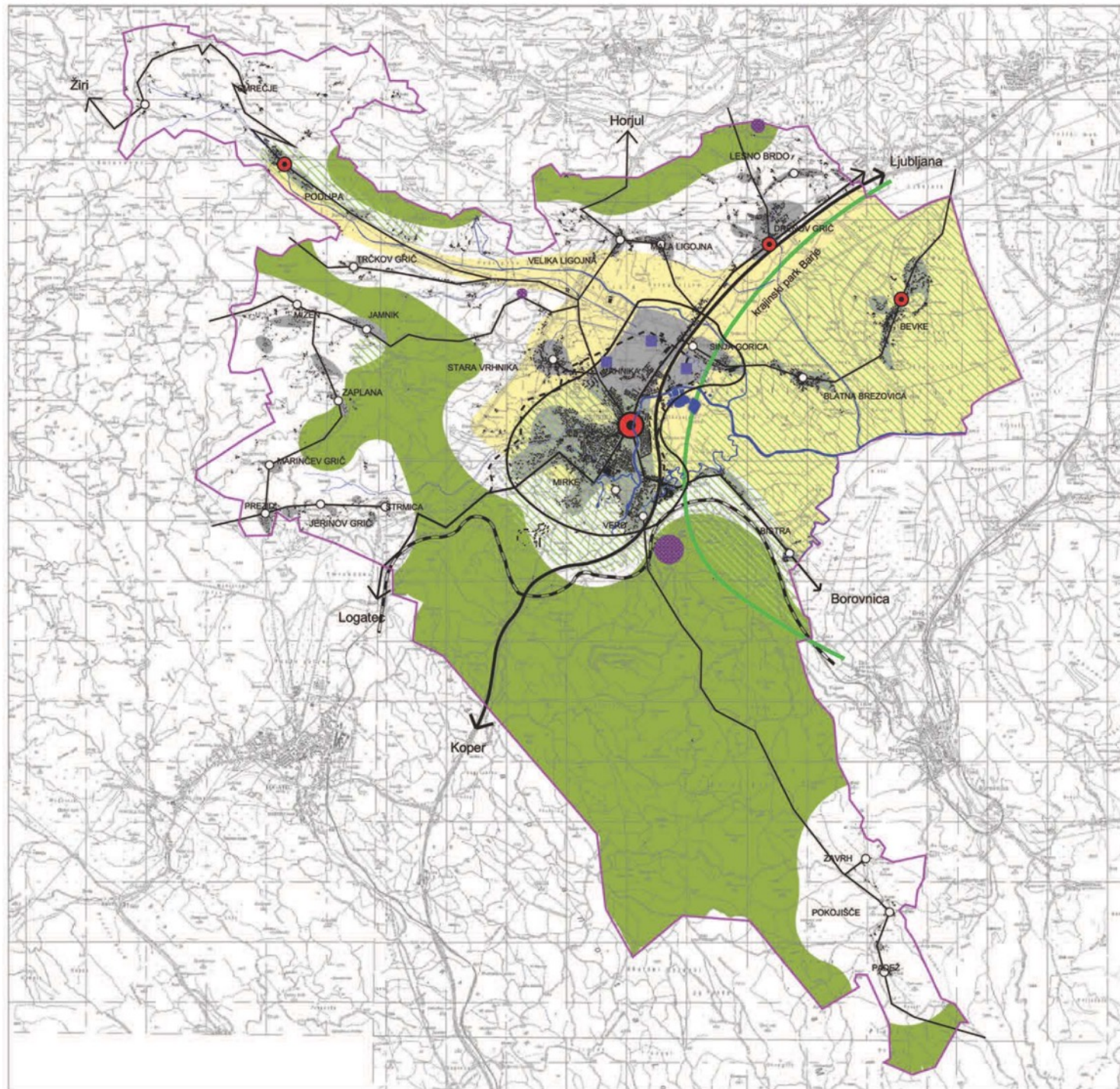
- **Ljubljana (3.625)**
- Logatec (295)
- Horjul (177)
- Brezovica (163)

V Ljubljani dela **1.399** več občanov kot v občini Vrhnika.

SURS, 2020

PROSTORSKI RED: NAMEMBNOST

Občinski prostorski načrt občine Vrhnika – strateški del



LEGENDA

- meja občine
- okvirno območje UN
- poselitve
- krajinski park Ljubljansko Barje
- omrežje naselij
 - občinsko in medobčinsko središče
 - lokalno središče
 - druga naselja
 - gospodarske cone
- glavne smeri povezovanja
 - avtocesta
 - državna cesta
 - lokalna cesta
 - obvoznica
 - železnica
- prednostna območja za razvoj posameznih dejavnosti
 - območja poselitve
 - območja ohranjanja kmetijskih površin
 - območja ohranjanja gozdov
 - območja mineralnih surovin
 - območja voda
 - območja razvoja turizma in rekreacije



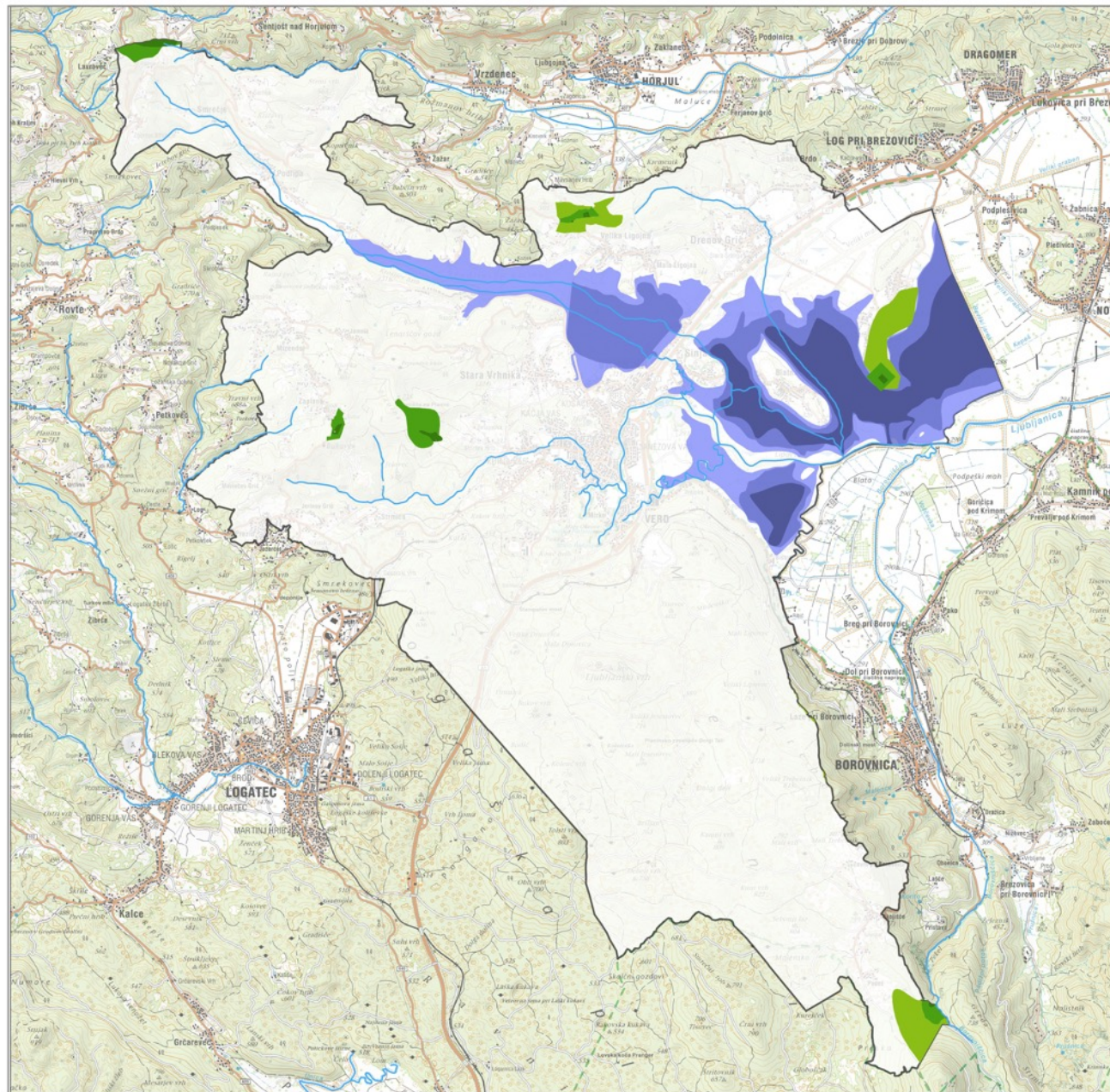
OBČINSKI PROSTORSKI NAČRT - STRATEŠKI DEL

DOPOLNJENI OSNUTEK

ZASNOVA PROSTORSKEGA RAZVOJA

kartografska podloga TK 25, GURS

VODOTOKI, OBMOČJA POPLAV IN VODOVARSTVENA OBMOČJA



Vodotoki, območja poplav in vodovarstvena območja v občini Vrhnika

- vodotoki
- območja pogostih poplav
- območja redkih poplav
- območja zelo redkih poplav

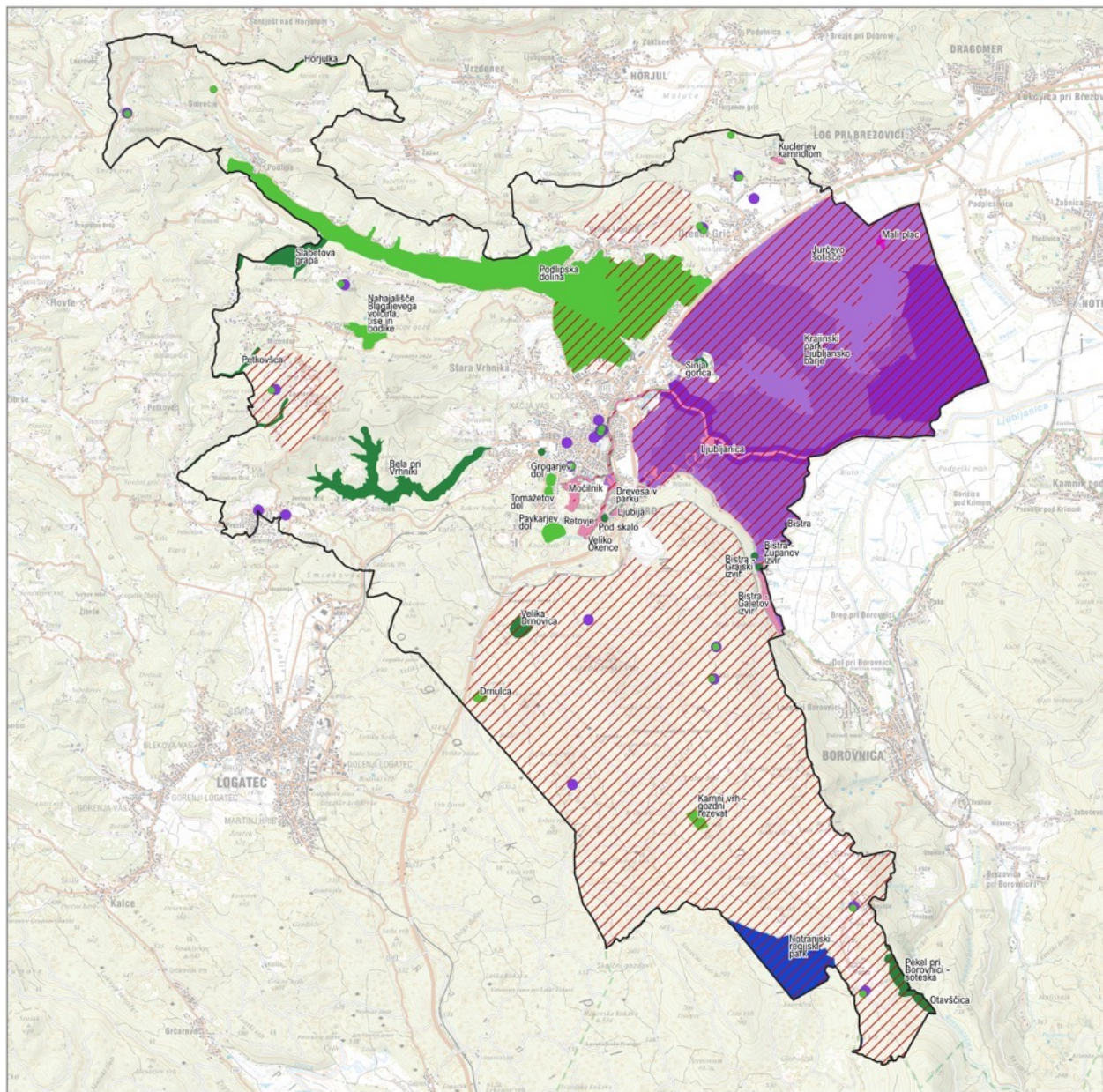
Vodovarstvena območja (državni nivo)

- I. vodovarstveni režim
- II. vodovarstveni režim
- III. vodovarstveni režim



Vr: ARSO | Kartografska podlaga: GURS, DTK50

VAROVANA OBMOČJA NARAVE



Zavarovana območja, naravne vrednote in območja Natura 2000 v občini Vrhnika

Zavarovana območja

- naravni rezervat
- naravni spomenik
- regijski park

Krajinski park Ljubljansko barje

- prvo varstveno območje
- drugo varstveno območje
- tretje varstveno območje

Zavarovana območja - točke

- lokalnega pomena

Naravne vrednote - območja

- državnega pomena
- lokalnega pomena

Naravne vrednote - točke

- državnega pomena
- lokalnega pomena

Območja Natura 2000

Vir: ARSO

Kartografska podlaga: DTK50, GURS

0 1 2 3 4 5 km

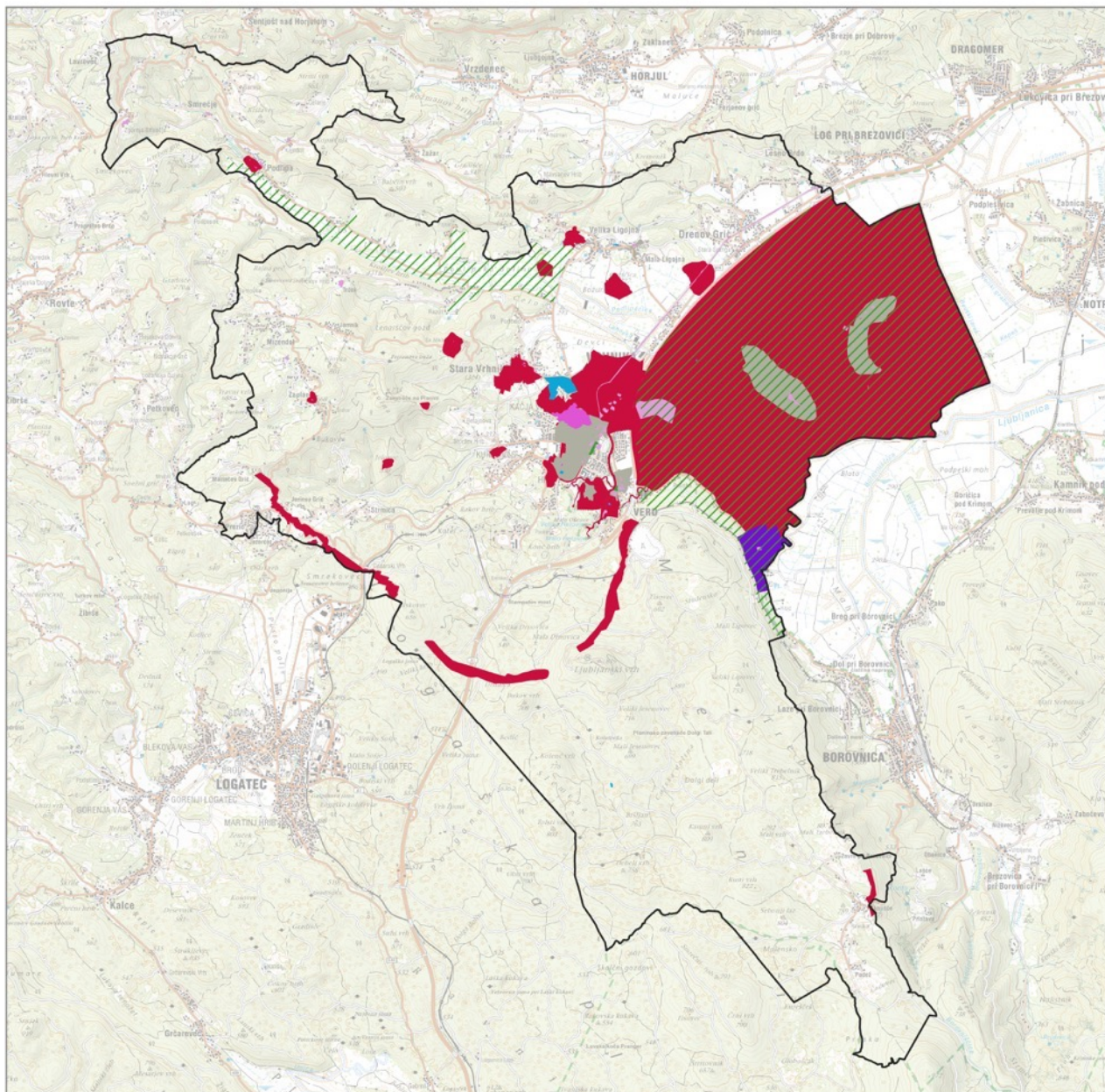
NARAVNE VREDNOTE

65 km² (~56 %) gozdov

Natura 2000 (51,1 %)

Viri: ARSO, MF, ZGS

VRHNIKA 2030



Kulturna dediščina v občini Vrhnika

- arheološka dediščina
- memorialna dediščina
- profana stavbna dediščina
- sakralna stavbna dediščina
- sakralno profana stavbna dediščina
- naselbinska dediščina
- vrtnoarhitekturna dediščina
- kulturna krajina

Vir: Ministrstvo za kulturo
Kartografska podlaga: DTK50, GURS



KULTURNA DEDIŠČINA

**2 kulturna spomenika
državnega pomena**

Območje samostana **Bistra** in samostan **Bistra**

1 lokalnega pomena

Kuren – Cerkev sv. Miklavža

**305 enot kulturne
dediščine**

Vir: Register nepremične kulturne dediščine

SWOT → TOWS

Opredelitev ključnih izzivov in možnih strategij njihovega reševanja

PREDNOSTI (S) – OHRANITI

- 1 CENTRALNA LEGA – dostopnost, povezljivost, tranzitnost (
- 2 PRIVLAČNO OKOLJE ZA BIVANJE, delo, aktivno preživljanje prostega časa in obiskovanje
- 3 URAVNOTEŽEN AMBIENT – urbano in podeželsko okolje
- 4 KULTURA - bogata kulturna dediščina, tradicija in kulturna ponudba
- 5 PESTROST NARAVNIH VREDNOT – Barje, vodni izviri, hribovje, kras
- 6 OBVLADLJIVA OBČINA z razvito in učinkovito mrežo javnih služb
- 7 RAZNOVRSTNE MOŽNOSTI ZA ŠPORT in rekreacijo
- 8 UČINKOVITO LOČEVANJE ODPADKOV, koncept zero waste
- 9 KAKOVOSTNI KADRI IN POSAMEZNA USPEŠNA PODJETJA
- 10 DEMOGRAFSKI PRIRAST in priseljevanje mladih družin

SLABOSTI (W) – ODPRAVITI

- 1 NEGATIVNI VPLIVI PREDELOVALNE INDUSTRIJE NA OKOLJE IN BIVANJE
- 2 INTENZIVNI PROMETNI TOKOVI in njegove EMISIJE - visoke dnevne migracije in tranzit na AC (hrup, varnost, pretočnost)
- 3 POMANJKLJIVA JAVNA INFRASTRUKTURA
- 4 VISOKI STROŠKI GRADENJ zaradi naravovarstvenih in poplavnih vidikov
- 5 SPALNA OBČINE: nizko število delovnih mest glede na prebivalstvo
- 6 POMANJKANJE PROGRAMOV ZA NAJSTNIKE in AKTIVNE GENERACIJE
- 7 ODSOTNOST STRATEŠKEGA FOKUSA – veliko različnih prioritiet
- 8 POMANJKLJIVA KOORDINACIJA programov, izvajalcev in regijskega razvoja
- 9 PRIMANJKLJAJ ŠPORTNE INFRASTRUKTURE
- 10 NIZKA STOPNJA LOKALNE SAMOOSKRBE (prehranska, energetska)

PRILUŽNOSTI (O) – IZKORISTITI

- 1 VISOKA OKOLJSKA OZAVEŠČENOST omogoča uvajanje zelenih rešitev (krožno gospodarstvo, lokalna samooskrba, trajnostna elektro mobilnost ...)
- 2 NOV ŽIVLJENJSKI SLOG v 'novi normalnosti' po C-19
- 3 SINERGIJE MED DEJAVNOSTMI: turizem, kmetijstvo, kultura, šport,..)
- 4 PODJETNIŠKA VLAGANJA V TURIZEM (atrakcije, namestitve ...)
- 5 CELOSTNA UREDITEV POSEBNIH OBMOČIJ (npr. Močilnik, Bajerji)
- 6 INTERES GOSPODARSTVA PRI KARIERNEM RAZVOJU mladih iz občine
- 7 NALOŽBE DRŽAVE (prometna infrastruktura, TMS, DUV ...)
- 8 VEČNAMENSKA IN VEČGENERACIJSKA DRUŽBENA INFRASTRUKTURA
- 9 INTERES OBČANOV za vključevanje v skupnost
- 10 Novi modeli in zakonodaja na področju dolgotrajne oskrbe
- 11 Regionalno sodelovanje in povezovanje

TVEGANJA (T) – ZMANJŠATI

- 1 NADALNJA URBANIZACIJA IN PRITISKI na okolje, zelene in kmetijske površine ter sirjenje (stanovanjske) POSELITVE NAD ZMOŽNOSTMI INFRASTRUKTURE
- 2 ODVINOST OD LJUBLJANE (šole, delovna mesta)
- 3 IZGUBA LOKALNE IDENTITETE
- 4 STARANJE PREBIVALSTVA
- 5 POVEČEVANJE MEDGENERACIJSKIH RAZLIK IN SOCIALNE IZKLJUČENOSTI
- 6 STAGNACIJA KMETIJSKE DEJAVNOSTI
- 7 OMEJENE KADROVSKE ZMOŽNOSTI lokalnega javnega servisa za vodenje razvoja
- 8 UPAD FINANČNIH VIROV IN FINANČNE SPOSOBNOSTI OBČINE
- 9 Skladen razvoj med mestnim središčem in podeželjem
- 10 GLOBALNI VPLIVI: podnebne spremembe, epidemije, recesije

MAX-MAX strategija

Izkoriščanje prednosti in priložnosti

- ▶ IZZIV 4: TVEGANJE IZGUBE LOKALNE IDENTITETE, OBCUTKA PRIPADNOSTI IN VREDNOT DEDIŠČINE
▶ SC4: AKTIVNA SKUPNOST
- ▶ IZZIV 5: IZKORIŠČANJE PODJETNIŠKIH SINERGIJ V LOKALNI EKONOMIJI ▶ SC5: GOSPODARSKO ODPORNEJŠA OBČINA
- ▶ IZZIV 6: NEIZKORIŠČENI POTENCIALI ZA RAZVOJ TRAJNOSTNEGA TURIZMA ▶ SC6: TURISTIČNO MOČNEJŠA ZELENA DESTINACIJA

MIN-MAX strategija

Gradimo na prednostih in obvladujemo tveganja

- ▶ IZZIV 7: PRITISKI URBANIZACIJE NA KMETIJSKA ZEMLIŠČA, NARAVNE VREDNOTE IN KULTURNO KRAJINO ▶ SC1: ČISTO IN VARNO BIVALNO OKOLJE; SC2: PROSTORSKO IN PROMETNO TRAJNOSTNO UREJENA
- ▶ IZZIV 9: RANLJIVOST LOKALNEGA OKOLJA NA GLOBALNE SPREMEMBE ▶ SC1: ČISTO IN VARNO BIVALNO OKOLJE; SC2: PROSTORSKO IN PROMETNO TRAJNOSTNO UREJENA

MAX-MIN strategija

Izkoriščanje priložnosti za odpravo slabosti

- ▶ IZZIV 1: DEGRADACIJA NARAVNEGA IN BIVALNEGA OKOLJA ▶ SC1: ČISTO IN VARNO BIVALNO OKOLJE
- ▶ IZZIV 2: INTENZIVNE DELOVNE MIGRACIJE IN VISOKA KONCENTRACIJA PROMETNIH TOKOV ▶ SC2: PROSTORSKO IN PROMETNO TRAJNOSTNO UREJENA

MIN-MIN strategija

Odpravljamo slabosti in zmanjšujemo tveganja

- ▶ IZZIV 3: DEMOGRAFSKI PRITISK NA JAVNI SERVIS ▶ SC3: ZADOSTNE IN PRIVLAČNE STORITVE ZA VSE GENERACIJE
- ▶ IZZIV 8: PAMETNO UPRAVLJANJE RAZVOJA IN POVEZOVANJE ▶ SC7: PAMETNA, VKLJUČUJOČA IN UČINKOVITA OBČINA

RAZVOJNI IZZIVI

OBČINE VRHNIKA 2030

1

DEGRADACIJA
NARAVNEGA IN
BIVALNEGA OKOLJA

2

VISOKA
KONCENTRACIJA
PROMETNIH TOKOV

3

DEMOGRAFSKI
PRITISK NA JAVNI
SERVIS

4

TVEGANJE IZGUBE
LOKALNE IDENTITETE,
OBČUTKA PRIPADNOSTI
IN VREDNOT DEDIŠČINE

5

IZKORIŠČANJE
PODJETNIŠKIH SINERGIJ
V LOKALNI EKONOMIJI

6

POTENCIALI ZA RAZVOJ
TRAJNOSTNEGA
TURIZMA

7

PRITISKI URBANIZACIJE
NA KMETIJSKA ZEMLJIŠČA,
NARAVNE VREDNOTE IN
KULTURNO KRAJINO

8

PAMETNO UPRAVLJANJE
RAZVOJA IN
POVEZOVANJE

9

RANLJIVOST LOKALNEGA
OKOLJA NA GLOBALNE
SPREMEMBE

1. POVZETEK ANALIZE
2. **STRATEŠKI OKVIR VRHNIKA 2030**
3. ZASNOVA IZVEDBENEGA NAČRTA
4. FINANČNI OKVIR



Občina
Vrhnika

TRAJNOSTNI KONCEPT = RAVNOTEŽJE

CLIMATE NEUTRAL



DIGITALIZACIJA



OKREVANJE IN
ODPORNOST

KROŽNO GOSPODARSTVO



OKOLJE IN PODNEBJE

NARAVA - NARAVNI VIRI - ENERGIJA - PROMET - EMISIJE -
ODPAKI - PODNEBJE - DEDIŠČINA - KRAJINA - URBANIZEM
- KROŽNO GOSPODARSTVO - BIODIVERZITETA

KONCEPT TRAJNOSTNEGA RAZVOJA

URAVNOTEŽEN - VZDRŽEN - POŠTEN - VKLJUČUJOČ - ŽIVLJENJSKI - IZVEDLJIV - ODPOREN

DRUŽBA

DEMOGRAFIJA - ZDRAVJE - SOCIALNA
VKLJUČENOST - ZNANJE - ŠPORT - KULTURA -
STANOVANJSKA POLITIKA - OSKRBNNE STORITVE -
VARNOST - MEDGENERACIJSKO DRUŽENJE

GOSPODARSTVO

TURIZEM - PODJETNIŠTVO - KMETIJSTVO -
MESTO/ PODEŽELJE - DELOVNA MESTA -
INOVACIJE - SOCIALNA EKONOMIJA - KADRI -
ODGOVORNI POTROŠNIKI IN PONUDNIKI

KLJUČNE OBČINSKE POLITIKE

- USMERITVE
- STRATEŠKE NALOŽBE
- NOVI UPRAVLJAVSKI
MODELI IN REŽIMI
- NOVI PROGRAMI
- TEKOČE AKTIVNOSTI IN
TEKOČA PORABA =
SPREMEMBE



VRHNIKA 2030

Vizija OBČINA VRHNIKA 2030

**KAKOVOSTNO BIVALNO OKOLJE
ZA VSE GENERACIJE
NA ZELENEM STIČIŠČU
LJUBLJANSKEGA BARJA IN KRASA**

#občina Vrhnika na zelenem prehodu... #



Občina
Vrhnika

Gradniki vizije VRHNIKA 2030



TRAJNOSTNA PREOBRAZBA IN ZELENİ PREHOD

Temeljni koncept razvoja in delovanja



V SOŽITJU Z NARAVO

Odgovoren odnos do okolja in naravnih virov



DINAMIČNA IN MEDGENERACIJSKO POVEZANA SKUPNOST

Perspektiven prostor za ustvarjanje, delo, prostočasno udejstovanje in medgeneracijsko druženje



DEDIŠČINA, IDENTITETA, VREDNOTE

Ponosno za nove rodove ohranjamo in negujemo dediščino narave in kulture, od izvirov Ljubljance, koliščarjev, argonavtov, Ivana Cankarja do ustvarjalcev sodobnega časa



POVEZANA, VKLJUČUJOČA IN UČINKOVITA OBČINA

Premišljeno načrtovanje in izvajanje občinskih razvojnih politik sloni na sodelovanju, znanju in skrbni rabi javnih sredstev

OBČINA VRHNIKA 2030: KAKOVOSTNO BIVALNO OKOLJE ZA VSE GENERACIJE NA ZELENEM STIČIŠČU LJUBLJANSKEGA BARJA IN KRASA

Vizija

Strateški cilji

Kazalniki KPI

Ukrepi


Presečni cilj

SC1 ČISTO IN VARNO BIVALNO OKOLJE



- 20 % dvig zadovoljstva občanov s kakovostjo okolja
- 98 % priključenost na čiščenje odpadnih voda v aglomeracijah nad 2000 PE
- 10 % zmanjšanje količin MKO


Ukrep 1.1 ZMANJŠEVANJE OKOLJSKIH IN PODNEBNIH TVEGANJ



Ukrep 1.2 NADGRADNJA OKOLJSKE INFRASTRUKTURE



Ukrep 1.3 TRAJNOSTNO GOSPODARJENJE Z ODPADKI IN ENERGIJO



SC2 PROSTORSKO IN PROMETNO TRAJNOSTNO UREJENA




- 20 % dvig zadovoljstva občanov s prometno infrastrukturo
- 20 % zmanjšanje uporabe avtomobilov za dnevno mobilnost
- Ohranjanje obsega kmetijskih zemljišč

Ukrep 2.1 PREHOD V ZELENO MOBILNOST



Ukrep 2.2 PRETOČNOST, VARNOST IN UMIRJANJE PROMETA



Ukrep 2.3 TRAJNOSTNO UREJANJE NASELIJ, PROSTORA IN KRAJINE




SC3 ZADOSTNE IN PRIVLAČNE STORITVE ZA VSE GENERACIJE




- 10 % dvig zadovoljstva občanov s socialnim okoljem
- 90 % otrok vključenih v vrtec
- 5 % pokritost domskega varstva starejših

Ukrep 3.1 ZMOGLJIVOSTI IN PROGRAMI VRTCA IN OŠ



Ukrep 3.2 MEDGENERACIJSKE IN SKUPNOSTNE STORITVE IN PROSTORI



Ukrep 3.3 DOSTOPNEJŠE SOCIALNO-VARSTVENE IN ZDRVSTVENE STORITVE



- 10 % dvig zadovoljstvo občanov s splošno kakovostjo bivanja (iz 2,9 na 3,2 od 4)
- Dvig razvitosti občine po indeksu razvitosti MF – 10 mest višje

SC4 AKTIVNA SKUPNOST




- 10 % dvig zadovoljstva občanov z možnostjo za rekreacijo in za kulturno udejstvovanje
- 100 aktivnih športnih in kulturnih društev
- Povečanje športnih površni/ prebivalca


Ukrep 4.1 NADGRADNJA INFRASTRUKTURE ZA ŠPORT IN REKREACIJO



Ukrep 4.2 RAZNOVRSTNI PROGRAMI ZA PREŽIVLJANJE PROSTEGA ČASA



Ukrep 4.3 OHRANJANJE LOKALNE IDENTITETE IN KULTURNE DEDIŠČINE



Ukrep 7.1 DIGITALIZIRAN, UČINKOVIT IN KOORDINIRAN JAVNI SERVIS




SC5 GOSPODARSKO ODPORNEJŠA OBČINA




- 20 % dvig zadovoljstva občanov z možnostmi za podjetništvo
- 15 % dvig dodane vrednosti/ zaposlenega
- Dvig števila delovnih mest v občini
- 30 nosilcev dopolnilne dejavnosti


Ukrep 5.1 SPODBUJAMO PODJETNIŠKE INICIATIVE V TURIZMU IN KMETIJSTVU



Ukrep 5.2 PODJETNIŠKI EKOSISTEM – POSEPEŠVALNIK IDEJ IN ZELENEGA GOSPODARSTVA



Ukrep 5.3 POSLOVNE POVRŠINE ZA RAST LOKALNIH PODJETIJ



Ukrep 7.2 OKREPLJEN DIALOG OBČINA - OBČANI




SC6 TURISTIČNO MOČNEJŠA ZELENA DESTINACIJA



- Ohranitev 87 % podpore občanov turizmu
- 30 % dvig števil ležišč
- 50 % rast nočitev
- 30 % rast obiska Cankarjeva hiša in vodenih turističnih programov ZIC


Ukrep 6.1 CELOSTNA UREDITEV MIKRODESTINACIJ – ZELENIH TRUR. REK. OBMOČIJ




Ukrep 6.2 RAZVOJ PRODUKTOV IN DOŽIVETIJ



Ukrep 6.3 UPRAVLJANJE RAZVOJA IN TRŽENJA DESTINACIJE



Ukrep 7.3 RAZVOJNO IN INTERESNO POVEZOVANJE OBČINE



1. POVZETEK ANALIZE
2. STRATEŠKI OKVIR VRHNIKA 2030
3. ZASNOVA IZVEDBENEGA NAČRTA
4. FINANČNI OKVIR



Občina
Vrhnika



Strateški cilj **1**

ČISTO IN VARNO BIVALNO OKOLJE

Strateški cilj 1 ČISTO IN VARNO BIVALNO OKOLJE

20 % dvig zadovoljstva občanov s
kakovostjo okolja

10 % zmanjšanje količine mešanih
komunalnih odpadkov / prebivalca

98 % priključenost na čiščenje odpadnih
voda v aglomeracijah nad 2000 PE

Zaveza lokalnih
deležnikov za zeleni
prehod občine Vrhnika

Ukrep 1.1
ZMANJŠEVANJE
OKOLJSKIH IN
PODNEBNIH TVEGANJ



+ Pozorni in odzivni smo na
lokalne okoljske in podnebne pritiske

Ukrep 1.2
NADGRADNJA
OKOLJSKE
INFRASTRUKTURE



+
Nov vodni vir
Odvajanje in čiščenje v vseh aglomeracijah nad 500 PE

Ukrep 1.3
TRAJNOSTNO GOSPODARJENJE
Z LOKALNIMI KOMUNALNIMI
ODPADKI IN ENERGIJO



+
Občina Vrhnika na poti do Občine brez odpadka
Nižje emisije iz kurilnih naprav



Strateški cilj 1:

ČISTO IN VARNO BIVALNO OKOLJE



Ukrep 1.1 ZMANJŠEVANJE OKOLJSKIH IN PODNEBNIH TVEGANJ



Ukrep 1.2 NADGRADNJA OKOLJSKE INFRASTRUKTURE



Ukrep 1.3 TRAJNOSTNO GOSPODARJENJE Z LOK. KOM. ODPADKI IN ENERGIJO

USMERITEV

1. Zmanjšujemo pritiske na naravne vire in emisije v okolje.
2. Krepimo odpornost na podnebne spremembe.
3. Nadgrajujemo občinsko okoljsko infrastrukturo.
4. Ohranjamo biodiverzitetu in naravne vire.
5. Uveljavljamo krožne rešitve gospodarjenja z odpadki.

KAZALNIKI REZULTATA VRHNIKA 2030

- 20 % dvig zadovoljstva občanov s kakovostjo okolja iz 2,7 na 3,2/4
- 98 % priključenost na čiščenje odpadnih voda v aglomeracijah nad 2000 PE
- 10 % zmanjšanje količine MKO / prebivalca



1.1.1

ZELENA ZAVEZA: lokalni družbeni dogovor za okoljsko odgovorno delovanje ključnih deležnikov

1.1.2

PROAKTIVNO LOKALNO SPREMLJANJE STANJA OKOLJA IN PODNEBNIH SPREMEMB (

- Neodvisni monitoring emisij za skladno poslovanje onesnaževalcev z dovoljenji/ predpisi
- Sodelovanje v postopkih sprememb OVDjev obstoječih in novih objektov z vplivi na okolje
- Sodelovanje z državo pri izboljšanju okoljskega zakonodajnega okvira (smrad)
- Zaščita pred hrupom in prahom (kamnolom, AC)
- Ocena ranljivosti lokalnega prostora in dejavnosti na podnebne spremembe in pilotni projekti

1.1.3

KAMPANJE OKOLJSKEGA OZAVEŠČANJA, INFORMIRANJA IN LOKALNEGA DIALOGA

1.1.4

ZAGOTAVLJANJE POPLAVNE VARNOSTI

- Novelacija študije poplavne varnosti za celotno občino
- Zmanjšanje poplavne ogroženosti na povodju Bele

1.1.5

DVIG PRIPRAVLJENOSTI NA NARAVNE, INDUSTRIJSKE IN DRUGE NESREČE

- Posodabljanje reševalne in gasilske opreme (
- Preveritev izvedljivosti ureditve gasilsko-reševalnega centra Vrhnika

1.1.6

OHRANJANJE BIOTSKE RAZNOVRSTNOSTI: Podpora projektom in iniciativam za obnovo, prezentacijo in/ali zaščito naravnih vrednot in habitatov KP Ljubljansko barje in kraških planot (

1.2.1

ZAGOTOVITEV DOLGOROČNO ZANESLJIVE VODOOSKRBE

- Izdelava strategije dolgoročne vodoskrbe
- Zaščita obstoječih virov (sprejem uredbe)
- Raziskave novih vodnih virov na območju občine in vzpostavitev rezervnega vodnega vira
- Mehki ukrepi: ozaveščanje za učinkovito rabo vode, raba deževnice

1.2.2

OBNOVE IN NOVOGRADNJE VODOVODNEGA OMREŽJA

- Obnove vodovodov sočasno s kanalizacijo
- Posodobitev vodohranov (Verd, Bevke)
- Novogradnje, obnove in povezave vodovodnih sistemov: Vrhnika-Zaplana, Vrhnika (Škof - Ščetinarna), Sinja Gorica-Blatna Brezovica

1.2.3

NADGRADNJA ODVAJANJA IN ČIŠČENJA ODPADNIH VODA

- skladno s *Študijo Variantne rešitve, Aquaplant november 2020*
- Opremljanje aglomeracij nad 2000 PE: i) Dopolnitev Sinja Gorica, ii) Lesno Brdo s sof. MKČN* (del Aglomeracije Log pri Brezovici)
 - Opremljanje aglomeracij 500 – 2000 PE: Blatna Brezovica, Bevke in Drenov Grič
 - Opremljanje aglomeracij 50 – 500 (M. in V. Ligojna) in ostala naseља izven aglomeracij: sofinanciranje MKČN

1.2.4

DIGITALIZACIJA UPRAVLJANJA IN NADZORA VODOVODNEGA IN KANALIZACIJSKEGA OMREŽJA

1.3.1

UVAJANJE KROŽNEGA GOSPODARJENJA Z LOKALNIMI KOMUNALNIMI ODPADKI

- Zbirni center: posodobitev
- Modernizacija sistema zbiranja in odvoza odpadkov in eko otokov, vključno z novimi frakcijami in senzoriko
- Vrhnika ZERO WASTE strategija: certifikat, ozaveščanje, akcije na izvoru (trgovine, šola, vrtec, prireditve)
- Nadgradnja storitev DEPOja
- Predelava mulja iz ČN in MKČN občine Vrhnika




1.3.2

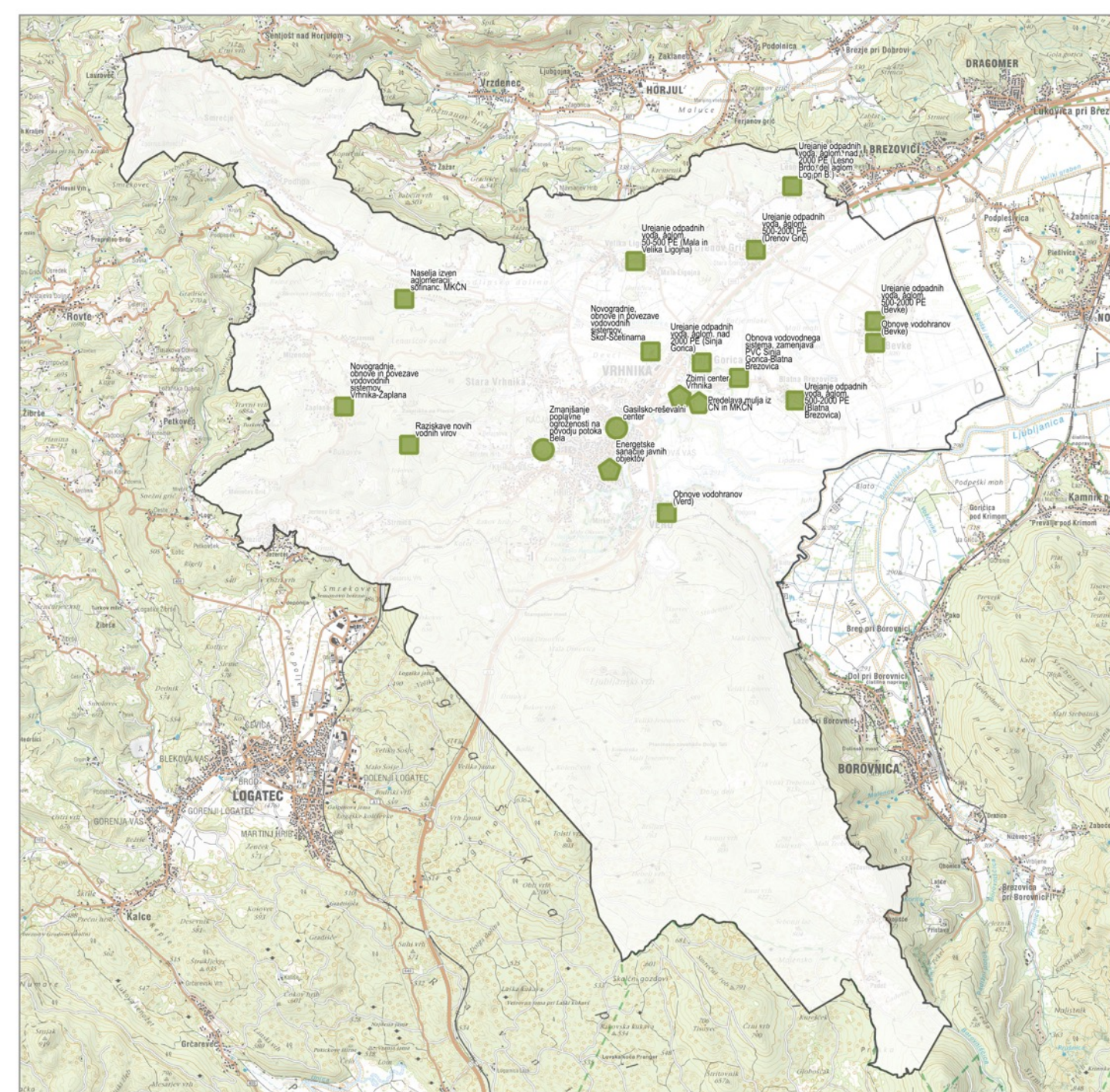
UČINKOVITO UPRAVLJANJE Z ENERGIJO

- Novelacija LEK po letu 2026
- Energetske sanacije javnih objektov: i) OŠ I. Cankarja, ii) drugi po potrebi
- Učinkovita javna razsvetljava: uvajanje LED, optimizacije in senzorike
- Plinovodno omrežje: izbor novega koncesionarja, učinkovito upravljanje, pospešitev priključevanja
- Spodbujanje prehoda na OVE v gospodinjstvih in podjetjih za zmanjšanje emisij iz kurilnih naprav: i) informiranje, ii) prenos dobrih praks, iii) promocija subvencij Eko sklada.

Ključni investicijski projekti v občini Vrhnika do leta 2030

SC1 Čisto in varno bivalno okolje


-  Zmanjševanje okoljskih in podnebnih tveganj
-  Nadgradnja okoljske infrastrukture
-  Trajnostno gospodarjenje z lokalnimi komunalnimi odpadki in energijo



Kartografska podlaga: DTK50, GURS



Strateški cilj **2**



**PROSTORSKO IN PROMETNO
TRAJNOSTNO UREJENA OBČINA**

Strateški cilj 2 PROSTORSKO IN PROMETNO TRAJNOSTNO UREJENA OBČINA

20 % dvig zadovoljstva občanov s prometno infrastrukturo
20 % zmanjšanje uporabe avtomobila za dnevno mobilnost
Ohranitev najboljših kmetijskih površin



**Ukrep 2.1
PREHOD V ZELENO
MOBILNOST**

- + Varno omrežje kolesarskih poti
- Lokalno nadgrajen sistem JPP
- Nižje emisije iz prometa



Zaveza lokalnih deležnikov za zeleni prehod občine Vrhnika



**Ukrep 2.2
PRETOČNOST,
VARNOST IN
UMIRJANJE PROMETA**



- + 3 obvozne ceste za razbremenitev mestnega središča z motornim prometom
- Dobro vzdrževano omrežje lokalnih in krajevnih cest v občini



**Ukrep 2.3
TRAJNOSTNO UREJANJE
PROSTORA, NASELIJ IN KRAJINE**

- + Umirjanje prostorskega razvoja in udejanjanje trajnostnih rešitev
- Prenova mestnega jedra Vrhnike



Strateški cilj 2:

PROSTORSKO IN PROMETNO TRAJNOSTNO UREJENA



Ukrep 2.1

PREHOD V ZELENO MOBILNOST

2.1.1 NAČRTOVANJE IN OZAVEŠČANJE O TRAJNOSTNI MOBILNOSTI

- CPS (novelacija) in mobilnostni načrti
- Sistematično ozaveščanje

2.1.2 ŠIRJENJE OMREŽJA ZA KOLESARJE IN PEŠCE

- Državna kolesarska povezava Brezovica-Vrhniko-Logatec
- Reg. kolesarska povezava R10 Horjul - Vrhnika – Borovnica
- ★ Ureditev varnih kolesarskih poti in hodnikov za pešce v mestnem središču, naseljih in do zaledja
- ★ Ukrepi za izboljšanje mobilnosti gibalno oviranih oseb

2.1.3 NADGRADNJA JPP IN MIKRO-MOBILNOSTI

- Uvedba lokalne krožne linije avtobusnega prometa LPP
- Urejanje in posodabljanje avtobusnih postajališč
- Nadgradnja Prostofera skladno z rastjo potreb
- Pogoji za razvoj sistema souporabe vozil, če bo zasebna pobuda

2.1.4 LOKALNA PODPORA PREHODU V ELEKTRO MOBILNOST

- Vzpostavitev javnega sistema za izposajo e-koles
- Vzpostavitev pogojev za urejanje mreže polnilnic za električna vozila na javnih površinah
- Postopna menjave službenih vozil občine in javnih zavodov za hibridna in električna

USMERITEV

1. Vodimo trajnostno prostorsko politiko z umirjanjem stanovanjske gradnje.
2. Pospešujemo prehod v trajnostno mobilno občino.
3. Središče Vrhnike in naselij razbremenjujemo motornega prometa
4. Povečujemo pretočnost in varnost cest na območju celotne občine.



Ukrep 2.2

PRETOČNOST IN VARNOST PROMETA

2.2.1 POSODABLJANJE DRŽAVNE CESTNE INFRASTRUKT.

- ★ Južna obvoznica*
- ★ Prestavitev državne ceste Vrhnika –Horjul, 1. faza po Kolodvorski (cilj razbremenitev centra) in 2. faza krožišče Lidl-POC
- Rekonstrukcija ceste Verd - Podpeč*
- Obvoznica grad Bistra

2.2.2 POSODABLJANJE LOKALNE CESTNE INFRASTR.

- ★ Investicijsko vzdrževanje lokalnih cest skladno z oceno poškodovanosti in obremenjenosti
- Severna obvozna cesta (bivša Tankovska cesta)
- Dograditev LC čez območje bivšega Lika do J obvoznice
- ★ Obnove mostov: npr. Lošca-Mirke..
- ★ Preveritev možnosti dodatnega mostu čez Ljubljanico
- Ukrepi za umirjanje prometa skozi naselja in izboljšanje varnosti (Drenov Grič, Mirke, Sinja Gorica, Stara Vrhnika, Strmica, Velika Ligojna, Verd, Vrhnika..)

2.2.3 AKTIVNA PARKIRNA POLITIKA

- Nadgradnja parkirnih režimov, upravljanja in digitalizacije občinskih parkirišč
- ★ Ureditev dodatnih parkirišč (Zdravstveni dom, središče Vrhnike, Retovje, območja šol in vrtcev..)
- Vzpostavitev prostorskih pogojev za ureditev postajališča za avtodome

KAZALNIKI REZULTATA VRHNIKA 2030

- 20 % dvig zadovoljstva občanov s prometno infrastrukturo iz 2,4/4 na 2,9/4
- 20 % zmanjšanje uporabe avtomobilov za dnevno mobilnost
- Ohranjanje obsega kmetijskih zemljišč (K1)



Ukrep 2.3

TRAJNOSTNO UREJANJE PROSTORA, NASELIJ IN KRAJINE

2.3.1 TRAJNOSTNO PROSTORSKO NAČRTOVANJE

- ★ OPN – spremembe in dopolnitve
- Sprejem načrtovanih OPPN-jev
- Usmerjanje in ciljno ozaveščanje javnosti, investorjev in lastnikov nepremičnin o smernicah prostorskega razvoja, urejanja prostora in prenov
- *Za USMERITVE IN CILJE TRAJNOSTNE PROSTORSKE POLITIKE –glej naslednjo stran*

2.3.2

UREJANJE NASELIJ IN ODPRTIH JAVNIH POVRŠIN

- Prenova mestnega jedra Vrhnike
- ★ Urejanje zelenih površin (parki, travniki, brežine Ljubljaničice) in vzpostavljanje zelene infrastrukture
- Degradirane površine v javnem interesu: odkupi, ozelenjevanje in revitalizacija, kjer smiselno za vzpostavljanje javnih funkcij
- Ureditev pasjega sprehajališča ter režimi za sprehajanje psov

2.3.3

ZELENO BIVALNO OKOLJE SOSESK

- Podpora zelenim akcijam sosesk (2)
- Skupnostni urbani vrtovi

SC2



Ukrep 2.3

TRAJNOSTNO UREJANJE
PROSTORA, NASELIJ IN KRAJINE

Usmeritve trajnostnega prostorskega razvoja občine Vrhnika

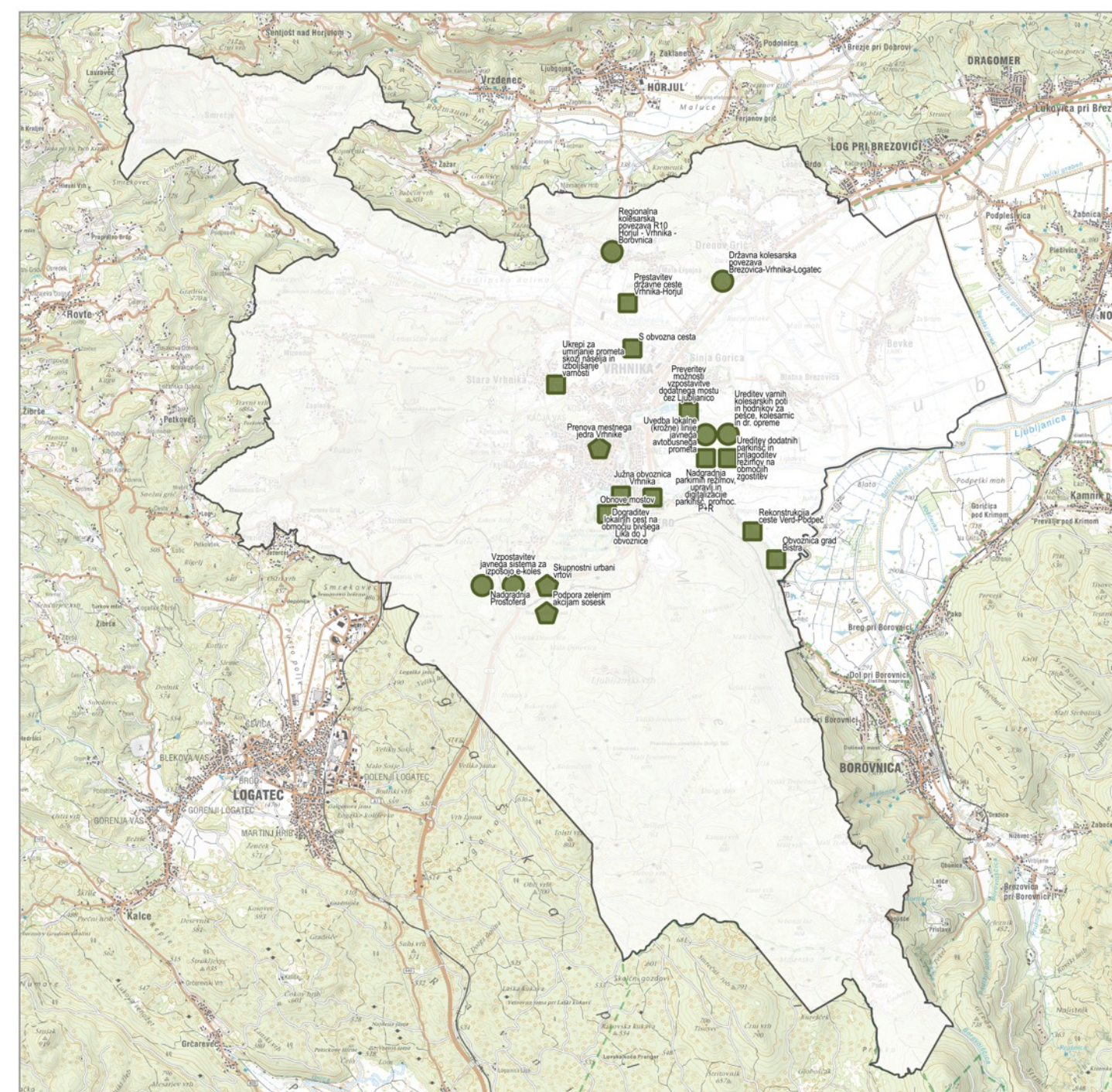
pri spremembah ali sprejemanju novih prostorskih aktov so:

1. **trajnostna raba prostora** in kakovostne sonaravne rešitve;
2. **varstvo naravnih virov** in njihova trajnostna raba, **ohranjanje oz. izboljšanje kvalitete stanja okolja** in **prilagajanje podnebnim spremembam**;
3. **policentrični razvoj**, z razvojem Vrhnike kot medobčinskim središčem;
4. **umirjanje razvoja na področju stanovanjske gradnje** in prednostno usmerjanje poselitve v obstoječa ureditvena območja naselij;
5. **zagotavljanje kakovosti bivanja lokalnega prebivalstva**, urejnosti in dostopnosti do vseh vrst javne infrastrukture in zelenih, športno rekreacijskih površin ter odprte krajine;
6. **razvoj gospodarstva, vključno s turizmom**, z upoštevanjem prostorskih, okoljskih, infrastrukturnih in družbenih omejitev, s tem da se dejavnosti prednostno umeščajo v za posamezno dejavnost ustrezne gospodarske cone in zasledujejo trajnostno poslovanje;
7. **ohranjanje aktivne rabe kmetijskih zemljišč** in
8. **sanacija** razvrednotenih območij in območij razpršene gradnje.

Ključni investicijski projekti v občini Vrhnika do leta 2030

SC2 Prostorsko in prometno trajnostno urejena občina

- Prehod v zeleno mobilnost
- Pretočnost, varnost in umirjanje prometa
- ◆ Trajnostno urejanje prostora, naselij in krajine




0 1 2 3 4 5 km

Kartografska podlaga: DTK50, GURS

VRHNIKA 2030



Strateški cilj **3**




**ZADOSTNE IN PRIVLAČNE
STORITVE ZA VSE GENERACIJE**

Strateški cilj 3 ZADOSTNE IN PRIVLAČNE STORITVE ZA VSE GENERACIJE

10 % dvig zadovoljstva občanov s socialnim okoljem
90 % otrok vključenih v vrtec
Domske zmogljivosti za varstvo starejših pokrivajo 5 % prebivalstva starejšega od 65 let

Zaveza lokalnih deležnikov za medgeneracijsko povezano in dejavno skupnost



Ukrep 3.1 POVEČANJE PROSTORSKIH ZMOGLJIVOSTI IN KREPITEV LOKALNIH PROGRAMOV VZGOJE IN IZOBRAŽEVANJA



Naložbe v spodbudno in varno izobraževalno okolje

Ukrep 3.2 MEDGENERACIJSKI PROGRAMI IN PROSTORI



Rokodelski dom kot skupnostni center

Ukrep 3.3 DOSTOPNEJŠE SOCIALNO-VARSTVENE IN ZDRAVSTVENE STORITVE



Dodatni primarni zdravstveni programi in prostori
Raznolika ponudba storitev varstva in podpore starejšim



Strateški cilj 3:

ZADOSTNE IN PRIVLAČNE STORITVE ZA VSE GENERACIJE

USMERITEV

1. Zagotavljamo prostorske zmogljivosti vrtca, OŠ in doma starejših skladno z demografskimi trendi in normative.
2. Vzpostavljamo spodbude in privlačne socialne in izobraževalne programe in storitve za različne generacije.
3. Lokalne ustanove programsko podpirajo zeleno preobrazbo OV

KAZALNIKI REZULTATA VRHNIKA 2030

- Dvig zadovoljstva občanov s socialnim okoljem iz 2,9 na 3,2/4
- 90 % otrok vključenih v vrtec
- 5 % pokritost domskega varstva starejših



Ukrep 3.1 POVEČANJE PROSTORSKIH ZMOGLJIVOSTI IN KREPITEV LOKALNIH PROGRAMOV VZGOJE IN IZOBRAŽEVANJA

3.1.1

★ ANALIZA DOLGOROČNIH POTREB ŠOLSKEGA IN VRTČEVSKEGA PROSTORA, vključno z glasbeno šolo

- glede na normative, demografske projekcije in urbanistični razvoj, vključno z upoštevanjem razvoja zasebne ponudbe vrtcev in šol različnih pedagogik;
- z vidika možnosti medgeneracijskega pristopa (skupni objekti za varstvo in sobivanje otrok in starejših).

3.1.2

★ NALOŽBE V POSODABLJANJE IN PO POTREBI POVEČANJE PROSTORA VRTCEV, OŠ lin GŠ skladno z analizo potreb iz 3.1.1

3.1.3

★ UMIRJANJE IN UREJANJE PROMETA NA OBMOČJU ŠOL IN VRTCEV, i) mobilnostni načrti OP in vrtcev, ii) urejanje dostopov, izvedba parkirišč, kolesarnic, postajališč za avtobuse in JPP in režimov

3.1.4

★ LOKALNE VSEBINE V VRTCE IN OŠ: i) peš in s kolesom v šolo, ii) šola brez embalaže za enkratno uporabo, iii) ustvarjalnost in karierno usmerjanje, iv) lokalna identiteta



Ukrep 3.2 MEDGENERACIJSKI PROGRAMI IN PROSTORI

3.2.1

★ SKUPEN VEČGENERACIJSKI LOKALNI PROGRAM za pristočasno učenje, pomoč in druženje različnih generacij socialno aktivacijo ranljivih skupin

- Koordinator med CSD, ZDV, ZIC, OŠ, W, CKV, KVŠ, DUV, društvi
- Priprava usklajenega večgeneracijskega lokalnega programa
- Razvoj skupne lokalne prostovoljske mreže
- Skupen pristop k ozaveščanju o humanitarnosti in medgeneracijski solidarnosti

3.2.2

★ ROKODELC: Rokodelski dom kot skupnostni center

- Ureditev prostorov za delovanje društev in NVO in skupnih prostorov za neformalno in ustvarjalno druženje
- Upravljanje programov z vključevanjem javnih zavodov, društev
- Črni orel: preveritev možnosti za širitev programov, če potreba

3.2.3

★ VSEŽIVLJENSKO in VEČGENERACIJSKO IZOBRAŽEVANJE ODRASLIH

- Podpora programom, ki ponujajo učenje in izobraževanje v vseh življenjskih obdobjih in na vseh področjih življenja
- VGC Skupna točka in sofinanciranje programov univerze za 3ŽO

3.2.4

★ MLADINSKA POLITIKA, z večjo usmeritvijo na generacije 14+

- Podpora vsebinam in programom mladinskim organizacijam
- Preveritev primernega modela organiziranja
- Mladinski center: vzpostavitev pogojev za delovanje, čese izkaže potrebno v predhodni fazi

3.3.1

★ IZBOLJŠANJE DOSTOPNOSTI DO ZDRAVSTVENIH STORITEV (1)

- Pridobivanje novih programov družinske medicine, zobozdravstva in specialističnih storitev
- Širitev prostorskih zmogljivosti za nove zdravstvene programe in zagotavljanje ustreznega kadra
- Podpora programom krepitve zdravja

3.3.2

★ VARNO LOKALNO OKOLJE ZA STAREJŠE

- Širitev pomoči na domu in novih oblik oskrbe
- Enota DUV za dnevno varstvo starejših
- DSO Vrhnika: prenova notranjih prostorov
- Medgeneracijska hiša: proučitev izvedljivosti
- Varovana stanovanja za starejše: zagotovitev prostorskih pogojev

3.3.3

★ SOCIALNA INFRASTRUKTURA

- Preveritev možnosti ureditve začasnih bivanjskih enot
- Zagotovitev zadostnih prostorov za skladišča humanitarnih društev
- Izboljšanje dostopnosti za osebe z ovirami (v prometu, do javnih objektov, storitev..)




3.3.4

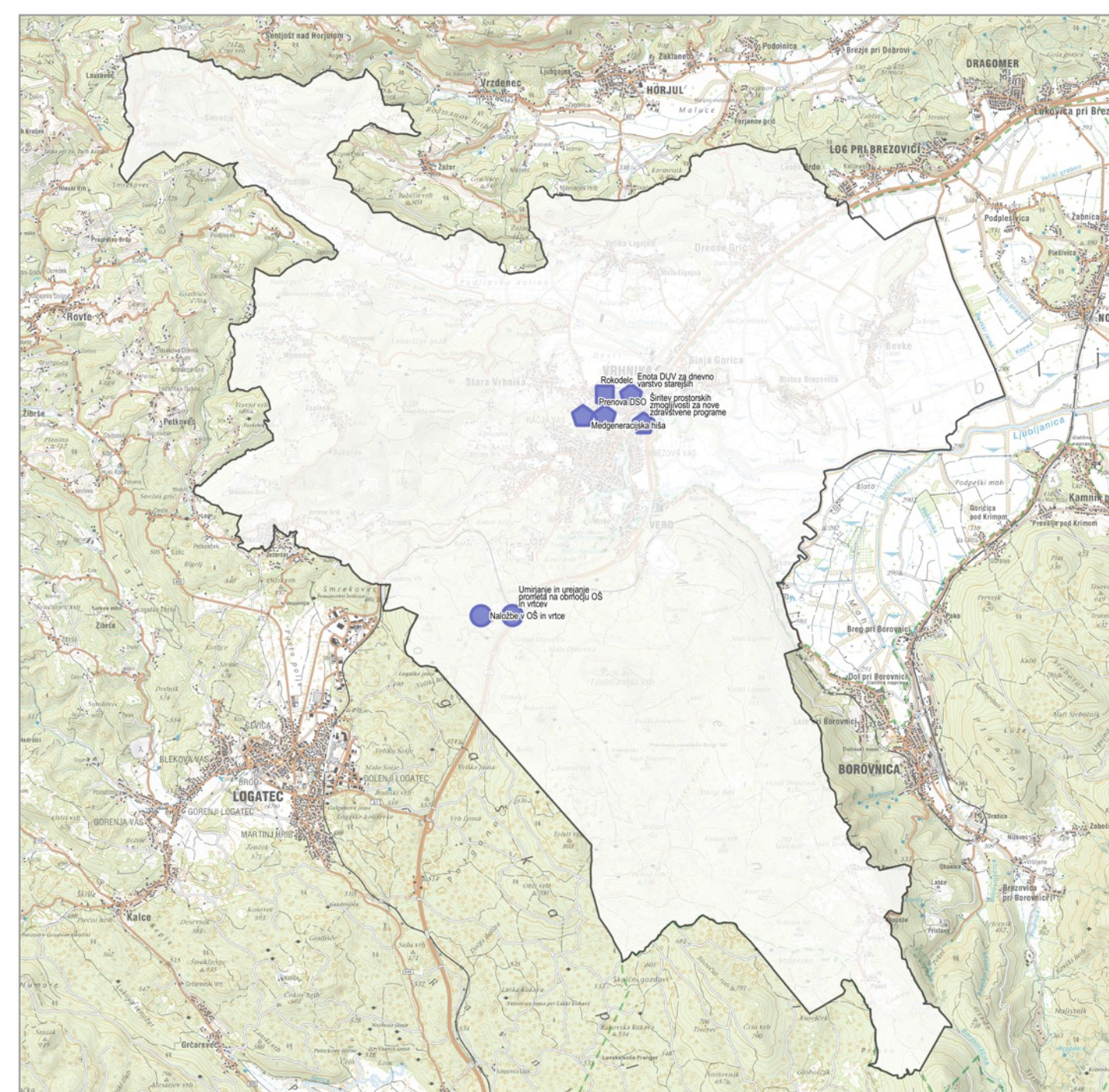
★ OBČINSKA NEPROFITNA STANOVANJA (

- Ohranjanje in vzdrževanje standarda stanovanj
- Preveritev pogojev in novi javni razpisi

Ključni investicijski projekti v občini Vrhnika do leta 2030

SC3 Zadostne in privlačne storitve za vse generacije

-  Zmogljivosti in programi vrta in OŠ
-  Medgeneracijske in skupnostne storitve in prostori
-  Dostopnejše socialno-varstvene in zdravstvene storitve



0 1 2 3 4 5 km

Kartografska podlaga: DTK50, GURS

VRHNIKA 2030



ROKODELSKI DOM
= priložnost za
sodoben skupnostni
center ustvarjanja in
druženja
= dnevna soba mesta
+ družbeni prostor
+ kreativni center
+ co-working prostori

<https://www.cityofsydney.nsw.gov.au/community-centres/juanita-nielsen-community-centre>

VRHNIKA 2030

Strateški cilj 4



AKTIVNA SKUPNOST

Strateški cilj 4 AKTIVNA SKUPNOST

**Ukrep 3.1
NADGRADNJA
INFRASTRUKTURE
ZA ŠPORT IN REKREACIJO**



Celostna ureditev Športnega parka
Vrhnika
Mala infrastruktura za šport,
rekreacijo in igro

**Ukrep 4.2
RAZNOVRSTNI PROGRAMI
ZA PREŽIVLJANJE
PROSTEGA ČASA**



Promocija in koordinacija prostočasne ponudbe

Zaveza lokalnih deležnikov za medgeneracijsko
povezano in dejavno skupnost



**Ukrep 4.3
OHRANJANJE LOKALNE
IDENTITETE IN KULTURNE
DEDIŠČINE**



Sofinanciranje obnov
nepremične dediščine
Podpora projektom oživljanja
in prenosa nesnovne
dediščine med generacijami

10 % dvig zadovoljstva občanov z možnostmi za
športno in kulturno udejstvovanje

100 aktivnih društev na področju športa in kulture

↑ obsega pokritih in nepokritih športnih površin /
prebivalca (proti slo povprečju)

VSEBINE VKLJUČUJEJO TUDI
LOKALNI PROGRAM KULTURE
OBČINE VRHNIKA



Strateški cilj 4:

AKTIVNA SKUPNOST

USMERITEV

1. Posodabljanje infrastrukture in programov za raznoliko pristočno udejstvovanje občanov, prilagojeno trendom.
2. Spodbujanje druženja in udejstvovanja občanov v društvene, klubske in druge lokalne skupine za dvig pripadnosti skupnosti.
3. Izboljšanje dostopnosti in vključenosti občanov v šport in kulturo.
4. Krepitev prepoznavnosti občine skozi šport, kulturo, dediščino

KAZALNIKI REZULTATA VRHNIKA 2030

- 10 % dvig zadovoljstva občanov z možnostjo za rekreacijo iz 3 na 3,3/4 in za kulturno udejstvovanje iz 2,8/ na 3,1/4
- 100 aktivnih športnih in kulturnih društev
- Povečanje športnih površin/ prebivalca



Ukrep 4.1

NADGRADNJA INFRASTRUKTURE ZA ŠPORT IN REKREACIJO



4.1.1

CELOSTNA UREDITEV ŠPORTNEGA PARKA VRHNIKA

- ★ Zunanje športne površine
- Bazeni
- Večnamenska športna dvorana
- ★ Obnova atletskega stadiona in velikega nogometnega igrišča

4.1.2

POSODABLJANJE IN UREJANJE NOVE MANJŠE INFRASTRUKTURE ZA ŠPORT, REKREACIJO IN IGRO

- Športna igrišča po naseljih
- Otroška igrišča po naseljih
- ★ Ureditev igrišč za mladino (bike parki..)

4.1.3

REKREACIJA V NARAVI

- ★ Pešpoti: vzdrževanje, urejanje izhodiščnih točk
- Lokalna kolesarska mreža po Vrhniki (označevanje)
- Gorsko kolesarjenje: ureditev mreže legaliziranih enoslednic
- Zimska rekreacija na prostem: v ustreznih vremenskih razmerah urejanje drsališča, tekaških prog ...
- ★

Ukrep 4.2

RAZNOVRSTNI PROGRAMI ZA PREŽIVLJANJE PROSTEGA ČASA



4.2.1

OKREPITEV KOORDINACIJE IN DIGITALNE PROMOCIJE PROSTOČASNE PONUDBE ŠPORTA IN KULTURE iz enega mesta

4.2.2

POSODABLJANJE ŠPORTNIH in KULTURNO - UMETNIŠKIH DOGODKOV

- Spodbujanje I) netekmovalnih dogodkov, ii) dogodkov, ki omogočajo druženje občanov, iii) dogodkov višje kakovostne ravni
- Izbor in nadgradnja reprezentativnih dogodkov (najmanj 2), pomembnih za prepoznavnost in identiteto občine ter njihova vsebinska, trženjska in komunikacijska nadgradnja

4.2.3

PODPORA KREATIVNIM PROJEKTOM SKUPIN USTVARJALCEV v katerih sodelujejo profesionalni ustvarjalci in društva ljubitejske dejavnosti iz občine, ki naslavlja i) kulturno umetniške zvrsti s potencialom, ii) nove v lokalnem okolju manj prisotne zvrsti in iii) spodbujajo razvoj lokalnega kreativnega sektorja.

4.2.4

OPOLNOMOČENJA DRUŠTEV ZA PRIJAVE EU RAZVOJNIH PROJEKTOV V KULTURI IN ŠPORTU



Ukrep 4.3

OHRANJANJE LOKALNE IDENTITETE IN KULTURNE DEDIŠČINE (LPKOV)

4.3.1

POSODABLJANJE JAVNE KULTURNE INFRASTRUKTURE

- Cankarjeva knjižnica Vrhnika: ureditev študijskih celic
- Bibliobus: i) preveritev modela, ii) nakup/souporaBa
- Vzpostavitev letnega prizorišča
- ROKODELC: Rokodelski dom kot skupnostni center – vključevanje kulturno-ustvarjalnih programov. Glej 3.2.2.

4.3.2

KREPITEV MUZEJSKE IN GALERIJSKE DEJAVNOSTI

- **Doživljajsko razstavišče Ljublanica:** proučitev možnih novih vsebin, upravljavcev, dogovor o upravljanju in vključevanju lokalnih deležnikov
- **Proučitev smiselnosti vzpostavitve lastne javne muzejske službe** občine kot nadgradnje muzejskega društva - v povezavi s točko 1 in upravljanjem Cankarjeve spominske sobe (
- **Tehniški muzej Slovenije:** i) nadgradnja programskega sodelovanja in povezovanja z javnimi zavodi s področja kulture, ii) izboljšanje dostopnosti - cesta, kolo, JPP*

4.3.3

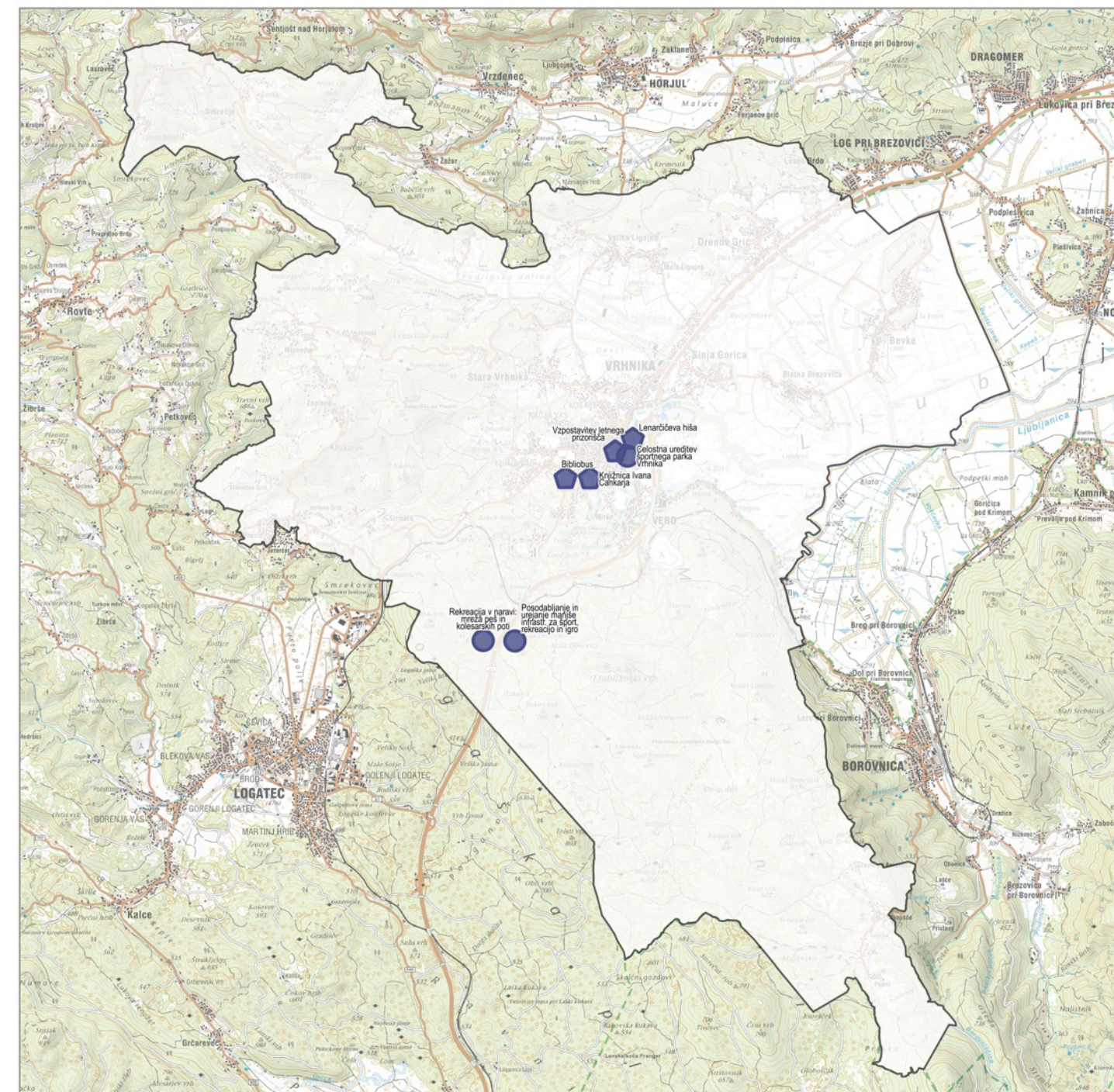
PRENOVA IN OŽIVLJANJE KULTURNE DEDIŠČINE

- Sofinanciranje obnov stavbne dediščine: nadaljevanje programa
- Podpora pobudam in projektom ohranjanja nesnovne kulturne dediščine (npr. raziskovalni tabori, študijski programi, raziskave in prenosi tradicionalnih znanj ...)
- Lenarčičeva hiša, : nakup, obnova, umeščanje javnih programov
- Črni orel, Cankarjev trg 4: programska in prostorska preveritev za oživljanje območja

Ključni investicijski projekti v občini Vrhnika do leta 2030

SC4 Aktivna skupnost

- Infrastruktura za šport in rekreacijo
- Raznovrstni programi za preživljanje prostega časa
- Ohranjanje lokalne identitete in kulturne dediščine (Lokalni program kulture)



0 1 2 3 4 5 km

Kartografska podlaga: DTK50, GURS



**Lokalni
program
kulture
LPK OV**




Strateški cilj **5**



GOSPODARSKO ODPORNEJŠA OBČINA

Strateški cilj 5 GOSPODARSKO ODPORNEJŠA OBČINA

Zaveza lokalnega gospodarstva
za trajnostno poslovanje



20 % dvig zadovoljstva občanov z možnostmi za podjetništvo iz 2,4 na 2,9/4

↑ števila delovnih mest v občini

30 nosilcev dopolnilne dejavnosti

15 % dvig dodane vrednosti na zaposlenega

Ukrep 5.1
SPODBUJAMO
PODJETNIŠKE INICIATIVE V
TURIZMU IN KMETIJSTVU



Spodbudno podporno
okolje za naložbe v
kmetijstvo in turizem
Tržnica Vrhnika

Ukrep 5.2
PODJETNIŠKI EKOSISTEM –
POSPEŠEVALNIK IDEJ IN
ZELENEGA GOSPODARSTVA



Podjetniški programi in prostori za sodelo (Co-working) v Rokodelcu



Ukrep 5.3
POSLOVNE POVRŠINE ZA
RAST LOKALNIH PODJETIJ



Prostorski dokumenti in
aktivacija vsaj 50.000 m² od
načrtovanih poslovnih con



Strateški cilj 5:

GOSPODARSKO ODPORNEJŠA OBČINA



Ukrep 5.1

SPODBUJAMO PODJETNIŠKE INICIATIVE V TURIZMU IN KMETIJSTVU

5.1.1

SPODBUE ZA RAZVOJ PODJETNIŠTVA V TURIZMU: kakovostne nastanitve, kulinarčna in dopolnilna ponudba. Glej tudi ukrep 6.3.

5.1.2

MOTIVIRANJE IN ORGANIZIRANJE OKOLJA ZA RAZVOJ KMETIJ

- Ustanovitev strokovne skupine za načrten razvoj kmetijstva v občini
- Ogledi dobrih praks, usposabljanje in svetovalna pomoč kmetijam
- Spodbujanje kratkih dobavnih verig
- Spodbujanje trajnostne in ekološke kmetijske prakse
- Promocija vrhniških kmetij, dnevi odprtih vrat, ogledi dobrih praks in povezovanje z gostinstvom, turizmom

5.1.3

SPODBUDE ZA RAZVOJ KMETIJSTVA IN PRIDELAVO HRANE: podpora naložbam v razvoj in in diverzifikacijo malih kmetij, urejanje prodajnih in demonstracijskih prostorov, ekološko in trajnostno kmetovanje na Natura 2000 območjih in razvoj ponudbe ob pešpoteh in kolesarskih poteh

5.1.4

TRŽNICA VRHNIKA: i) promocija, ii) širjenje ponudbe lokalno pridelane hrane, iii) nadgradnja s ponudniki ulične prehrane, iv) izmenjevalnica pridelkov, sadik, semen in izdelkov, v) sezonski dogodki

USMERITEV

1. Podpora širjenju podjetništva, dopolnih dejavnosti in ponudbe v kmetijstvu in turizmu.
2. Postopen razvoj okolja za karierni razvoj mladih in ustvarjalnosti.
3. Zagotavljanje prostorskih pogojev za rast lokalnih z višjo dodano vrednostjo in trajnosto naravnosti.
4. Spodbujanje trajnostne preobrazbe gospodarstva.



Ukrep 5.2

PODJETNIŠKI EKOSISTEM – POSPEŠEVALNIK IDEJ IN ZELENEGA GOSPODARSTVA

5.3.1

PROGRAM ZA USMERJANJE MLADIH V USTVARJALNOST, PODJETNIŠTVO IN NOVE TEHNOLOGIJE TER SODELOVANJE Z VRHNIŠKIMI PODJETJI

- sistematično delo v OŠ, projektih in programih javnih zavodov ali v obliki interesnih dejavnosti
- poklicno usmerjanje v OŠ v sodelovanju z OZV;
- promocija dijaške in študentske prakse v lokalnih podjetjih.

5.3.2

CO-WORKING V ROKODELCu

- Rokodelski dom kot skupnostni center ponuja tudi prostore za sodelo in programske vsebine pospeševalnika za uresničevanje podjetniških in ustvarjalnih idej. Pilotno preverjanje ideje in interesa skozi projekte. (glej tudi 3.2.2)

5.3.3

PROJEKTI OZAVAŠČANJA IN PROMOCIJE ZELENEGA PREHODA LOKALNEGA GOSPODARSTVA

- podpora projektom kampanij in usposabljanja
- identifikacija okoljskih tveganj in zmanjševanje emisij podjetij, še zlasti v dejavnosti predelave odpadkov;
- vključevanje v nacionalne programe trajnostne preobrazbe in uvajanje zelenih standardov ..

KAZALNIKI REZULTATA VRHNIKA 2030

- 20 % dvig zadovoljstva občanov z možnostmi za podjetništvo iz 2,4 na 2,9/4
- Povečanje števila delovnih mest v občini
- 30 nosilcev dopolnilne dejavnosti
- 15 % dvig dodane vrednosti/ zaposlenega



Ukrep 5.3

POSLOVNE POVRŠINE ZA RAST LOKALNIH PODJETIJ

5.1.1

ANALIZA srednjeročnih in dolgoročnih POTREB lokalnih podjetij po gospodarskih površinah

5.1.2

USMERJANJE IN PODPORA INVESTITORJEM v trajnostno naravnane gospodarske dejavnosti z višjo dodano vrednostjo




5.1.3

POSPEŠITEV AKTIVACIJE IN KOMUNALNEGA OPREMLJANJA NAJBOLJ IZVEDLJIVIH OPPN-jev

- IC Tojnice 1 (4,8 ha, OPPN sprejet)
- IC Tojnice 2 (1,7 ha, izdelava OPPN)
- GC Verd - LikoVerd: (1,5 ha)
- IC Sinja Gorica, Etapa 1 (3 ha, idokončanje OPPN)
- GC "Mercator" Sinja Gorica (1,6 ha, izdelava OPPN)

Ključni investicijski projekti v občini Vrhnika do leta 2030

SC5 Gospodarsko odpornejša občina

-  Spodbujanje iniciative v turizmu in kmetijstvu
-  Podjetniški ekosistem - pospeševalnik idej in trajnostne preobrazbe lokalnega gospodarstva
-  Poslovne površine za rast lokalnih podjetij

0 1 2 3 4 5 km

Kartografska podlaga: DTK50, GURS

NAJVEČJI
GOSPODARSKI
SUBJEKTI V
OBČINI
VRHNIKA LETA
2019

48DM
8 mio EUR

Trans Felix
d.o.o.



80 DM
15 mio EUR

3

0 DM
18 mio EUR

AVTO LEV
d.o.o.



23 DM
8 mio EUR

7

37 DM
40 mio EUR

ASI d.o.o.



36 DM
4 mio EUR

6

43 DM
18,6 mio EUR



101 DM
15 mio EUR

2



15 DM
13 mio EUR

4

1

387 DM
70 mio EUR



KAMNOLOM VERD

26 DM
3,8 mio EUR

5

VRHNIKA 2030



Strateški cilj **6**

**TURISTIČNO MOČNEJŠA
ZELENA DESTINACIJA**

Strateški cilj 6 TURISTIČNO MOČNEJŠA ZELENA DESTINACIJA

Ohranitev **87 %** podpore občanov turizmu
30 % dvig števila ležišč
100 % rast nočitev
30 % dvig obiska vodenih programov ZIC

Zaveza lokalnih ponudnikov za trajnostni turizem



Ukrep 5.1
CELOSTNA UREDITEV
MIKRODESTINACIJ



4 urejena zelena rekreacijsko-turistična območja med barjem in krasom

Ukrep 5.2
RAZVOJ PRODUKTOV IN
DOŽIVETIJ



Dva z doživetji in storitvami nadgrajena produkta, obvezno Ljubljana, barje & kras

Ukrep 5.3
UPRAVLJANJE RAZVOJA
IN TRŽENJA DESTINACI



Navzven turistično prepoznavnejša, navznoter turistično bolj povezana

Strateški cilj 6:



TURISTIČNO MOČNEJŠA ZELENA DESTINACIJA

Ukrep 6.1



CELOSTNA UREDITEV MIKRODESTINACIJ - ZELENIH REKREACIJSKO-TURISTIČNIH OBMOČIJ

6.1.1

BAJERJI VERD

- ureditev rekreacijsko-turističnega centra in izobraževalno- ozaveščevalnih programov
- preveriti možnost kolesarske povezave preko železnega mostu pri ribiškem domu, z obnovo

6.1.2

MOČILNIK

- celostna in sonaravna ureditev območja območja naravnega spomenika za doživljanje narave in turistične namene

6.1.3

STARI KAMNOLOM, Lesno Brdo:

- nadgradnja interpetacije

6.1.4

SV. TROJICA

- nadgradnja ureditve za namene rekreacije in preživljanja prostega časa v naravi (2)

6.1.5

PROSTORSKI POGOJI ZA SPODBUJANJE ZASEBNIH NALOŽB V MIKRODESTINACIJE

- Doživljajski park Argonavti
- Ulovka *
- Stari Maln *

(*tudi druge oblike podpore skladno s predpisi)

USMERITEV

1. Celostna sonaravna ureditev mikrodestinacij s spremljajočo ponudbo
2. Krepitev stacionarnega profila destinacije Vrhnika s spodbujanjem vlaganj v kakovostne nastanitvene zmogljivosti
3. Doživljajska nadgradnja znotraj nosilnih produktov,
4. Uveljavljanje prepoznavnosti Vrhnike kot turistične destinacije



Ukrep 6.2

RAZVOJ PRODUKTOV IN DOŽIVETIJ

6.2.1

LJUBLJANICA, BARJE & NARAVA: (DOŽIVLJAJSKA VRHNIKA) razvoj doživetij povezanih s spoznavanjem, opazovanjem, odkrivanjem in doživljanjem Ljubljanskega barja, izvirov Ljubljani in pranajdb, ...

6.2.2

UREDITEV PLOVNOSTI LJUBLJANICE

6.2.3

OUTDOOR PRODUKT (AKTIVNA VRHNIKA): razvoj spremljajoče vodniške ponudbe in programov oblikovanje prepoznavnejga dogodka, skupaj s področjem športa

6.2.4

KULTURA & IVAN CANKAR (KULTURNA VRHNIKA): nadgradnja proukta, da bo primeren tudi za tuje obiskovalce, nadgradnja Cankarjevih dnevov

6.2.5

GASTRONOMIJA, HRANA IN PIJAČA: i) sistematično delo z gostinstinci, proizvajalci kave, piva, kmeti ii) razvoj doživetij povezanih s kavo - DESTINACIJA KAVE, nadgradnja Festivala kave

6.2.6

'ODLIČNO JE, vrhniško je': i) preveritev izvedljivosti za preoblikovanje v kolektivno blagovno znamko, ii) vzpostavitev in upravljanje modela, iii) promocija, širjenje in uvajanje novih ponudnikov, iii) povezovanje s produktom gastronomije, dogodki in tržnico

KAZALNIKI REZULTATA VRHNIKA 2030

- Ohranitev 87 % podpore občanov turizmu
- 30 % dvig števil ležišč (iz 380 na 500)
- 50 % nočitev
- 30 % povečanje obiska Cankarjeve hiše in drugih vodenih programov ZIC

Ukrep 6.3



UPRAVLJANJE RAZVOJA IN TRŽENJA DESTINACIJE

6.3.1

VZPOSTAVITEV DESTINACIJSKE SKUPINE za skupno načrtovanje promocije, dogodkov in razvoj doživetij

6.3.2

USPOSABLJANJE IN USMERJANJE obstoječih in novih PONUDNIKOV v kakovostno kulinarčno ponudbo in nastanitvene zmogljivosti.

6.3.3

POZICIONIRANJE IN UVELJAVLJANJE VRHNIKE KOT NEODKRITE DESTINACIJE: i) izdelava nove strategije razvoja turizma, ii) sodelovanje z STO (študijske ture iii) priključitev k eni od VD/ samostojno

6.3.4

TRŽENJSKO-PRODUKTNO in REGIONALNO POVEZOVANJE: i) Turizem Ljubljana in Zeleni Kras, ii) Združenje zgodovinskih mest Slovenije

6.3.5




CERTIFIKAT ZELENE DESTINACIJE: spodbujanje vstopa destinacije v Zeleno shemo slovenskega turizma, certificiranje

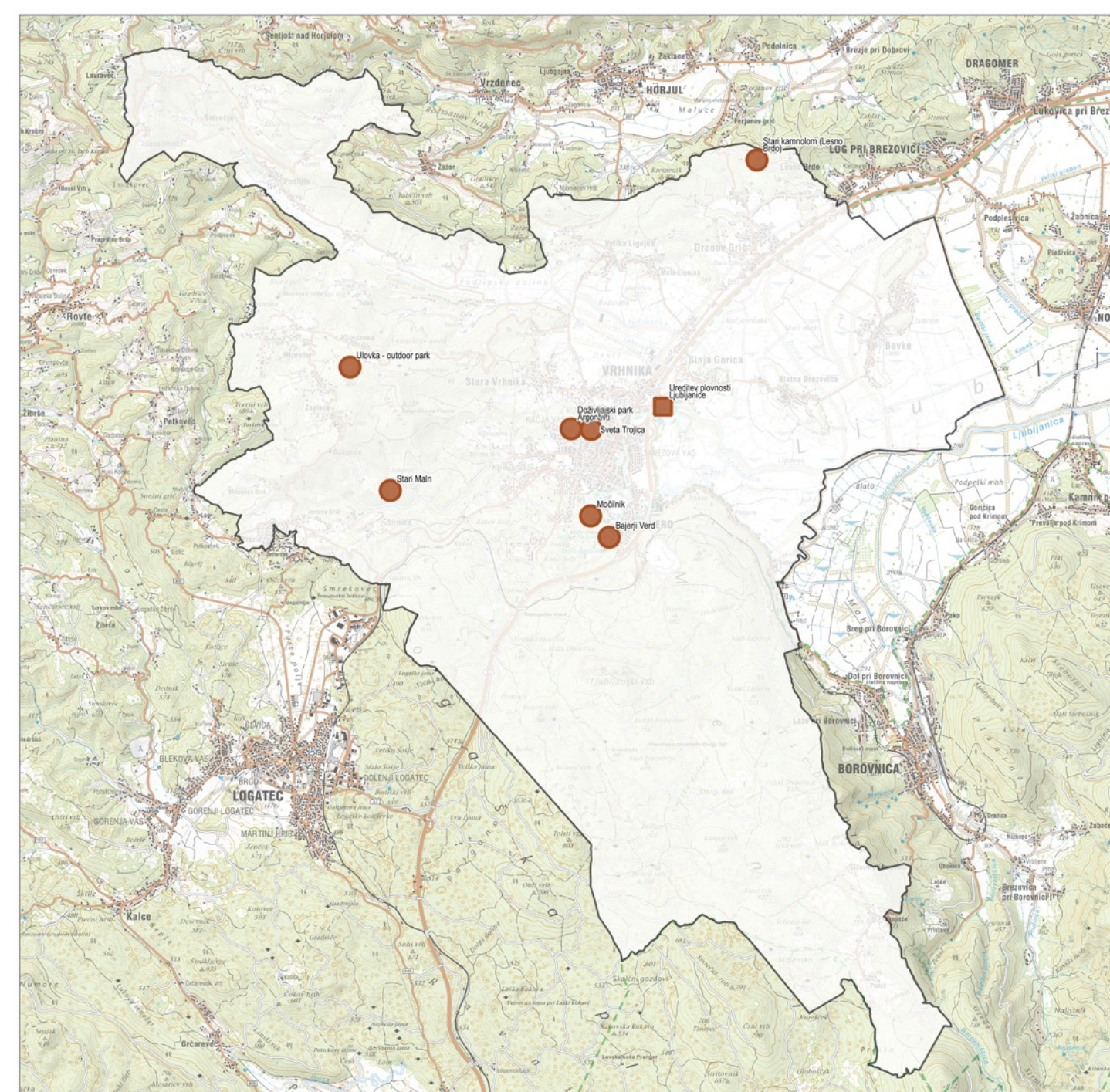
6.3.6

LOKALNI VODNIKI IN INTERPRETATORJI

Ključni investicijski projekti v občini Vrhnika do leta 2030

SC6 Turistično močnejša zelena destinacija

-  Celostna ureditev mikrodestinacij (zelenih turistično-rekreacijskih območij)
-  Razvoj produktov in doživetij
-  Upravljanje razvoja in trženja destinacije



0 1 2 3 4 5 km

Kartografska podlaga: DTK50, GURS

VRHNIKA 2030



VisitVrhnika.si



Strateški cilj **7**

**PAMETNA, VKLJUČUJOČA
IN UČINKOVITA OBČINA**



Strateški cilj 7 PAMETNA, VKLJUČUJOČA IN UČINKOVITA OBČINA

10 % dvig zadovoljstvo občanov s splošno kakovostjo bivanja (iz 2,9 na 3,2 od 4)
– 10 mest višje na lestvici po indeksu razvitosti občin MF

Ukrep 7.1
DIGITALIZIRAN, UČINKOVIT IN
KOORDINIRAN JAVNI SERVIS



Razvojna ekipa za pametno občino



Zaveza javnih služb za
vključujoče delovanje

Ukrep 7.2
OKREPLJEN DIALOG
OBČINA – OBČANI



3 nove oblike in orodja participacije občanov

Ukrep 7.3
RAZVOJNO IN INTERESNO
POVEZOVANJE OBČINE



Partnerstvo slovenskih občin z okoljskimi izzivi





Strateški cilj 7:

PAMETNA, VKLJUČUJOČA IN UČINKOVITA OBČINA

USMERITEV

1. Povezujemo in izkoriščamo sinergije med javnimi zavodi in podjetji.
2. Z digitalizacijo izboljšujemo dostopnost in učinkovitost občinskih storitev in javnih služb.
3. Dvigujemo kompetence zaposlenih v občinskih službah.
4. Krepimo vključevanje občanov v razvoj in oblikovanje svojega lokalnega okolja.
5. Razvojno in interesno sodelujemo z drugimi občinami in nosilci znanja.

KAZALNIKI REZULTATA VRHNIKA 2030

10 % dvig zadovoljstvo občanov s
kakovostjo bivanja (iz 2,9 na 3,2 od 4)
– 10 mest višje na lestvici po indeksu
razvitosti občin MF



Ukrep 7.1

DIGITALIZIRAN, UČINKOVIT IN
KOORDINIRAN JAVNI SERVIS



Ukrep 7.3

OKREPLJEN DIALOG
OBČINA – OBČANI



Ukrep 7.4

RAZVOJNO IN INTERESNO
POVEZOVANJE OBČINE

Usmeritve:

- KOORDINACIJA
- RAZVOJNE NALOGE
- DIGITALIZACIJA

Usmeritve:

- ŠIRJENJE ORODIJ IN
PODROČIJ VKLJUČEVANJA
OBČANOV
- PARTICIPATORNI
PRORAČUN
- PREDSTAVITVE PROJEKTOV

Usmeritve:

PREDNOSTNA OBMOČJA SODELOVANJA

- Sosednje občine in LAS območje
- Krajinski park Ljubljansko barje
- Osrednja Slovenija
- Razvojno in problemsko sorodne občine
- Partnerske občine

PREDNOSTNA INTERESNA PODROČJA

- Varstvo okolja
- Vodooskrba
- Turizem
- Zgodovinska mesta in kultura

PRENOS ZNANJ IN DOBRIH PRAKS

- Projektne pisarne
- Konkretna rešitve za pametno skupnost
- Muzejska in galerijska dejavnost
- Kmetijstvo in diverzifikacija malih kmetij
- Podjetniški ekosistem

MEDOBČINSKE SKUPNE SLUŽBE VRHNIKA 2030

- 1. POVZETEK ANALIZE**
- 2. STRATEŠKI OKVIR VRHNIKA 2030**
- 3. ZASNOVA IZVEDBENEGA NAČRTA**
- 4. FINANČNI OKVIR**



Občina
Vrhnika

INDIKATIVNI FINANČNI OKVIR PO STRATEŠKIH PODROČJIH IN UKREPIH

Št.	Strateško področje/ Ukrep	SKUPAJ	Občina	EU/RS	Drugo	Delež
SC1	ČISTO IN VARNO BIVALNO OKOLJE	16.372.665	10.226.333	1.667.500	4.478.833	21,2%
1.1	ZMANJŠEVANJE OKOLJSKIH IN PODNEBNIH TVEGANJ	2.475.000	1.772.500	702.500	0	3,2%
1.2	NADGRADNJA OKOLJSKE INFRASTRUKTURE	9.257.665	5.738.833	290.000	3.228.833	12,0%
1.3	TRAJNOSTNO GOSPODARJENJE Z LOKALNIMI KOMUNALNIMI ODPADKI IN ENERGIJO	4.640.000	2.715.000	675.000	1.250.000	6,0%
SC2	PROSTORSKO IN PROMETNO TRAJNOSTNO UREJENA OBČINA	19.120.000	16.622.000	2.498.000	0	24,8%
2.1	PREHOD V ZELENO MOBILNOST	5.100.000	3.372.000	1.728.000	0	6,6%
2.2	PRETOČNOST, VARNOST IN UMIRJANJE PROMETA	11.840.000	11.715.000	125.000	0	15,3%
2.3	TRAJNOSTNO UREJANJE PROSTORA, NASELIJ IN KRAJINE	2.180.000	1.535.000	645.000	0	2,8%
SC3	ZADOSTNE IN PRIVLAČNE STORITVE ZA VSE GENERACIJE	16.735.000	11.117.000	5.618.000	0	21,7%
3.1	POVEČANJE PROSTORSKIH ZMOGLJIVOSTI IN KREPITEV LOKALNIH PROGRAMOV VZGOJE IN IZOBRAŽEVANJA	7.300.000	5.095.000	2.205.000	0	9,5%
3.2	MEDGENERACIJSKE SKUPNOSTNE STORITVE IN PROSTORI	1.765.000	1.177.000	588.000	0	2,3%
3.3	DOSTOPNEJŠE SOCIALNO-VARSTVENE IN ZDRAVSTVENE STORITVE	7.670.000	4.845.000	2.825.000	0	9,9%
SC4	AKTIVNA SKUPNOST	15.558.000	9.469.500	3.288.500	2.800.000	20,2%
4.1	INFRASTRUKTURA ZA ŠPORT IN REKREACIJO	9.500.000	4.900.000	1.800.000	2.800.000	12,3%
4.2	RAZNOVRSTNI PROGRAMI ZA PREŽIVLJANJE PROSTEGA ČASA	480.000	407.000	73.000	0	0,6%
4.3	OHRANJANJE LOKALNE IDENTITETE IN KULTURNE DEDIŠČINE (LOKALNI PROGRAM KULTURE)	4.340.000	3.281.000	1.059.000	0	5,6%
SC5	GOSPODARSKO ODPORNEJŠA OBČINA	6.365.000	1.921.000	204.000	4.240.000	8,2%
5.1	SPODBUJANJE INCIATIVE V TURIZMU IN KMETIJSTVU	700.000	620.000	80.000	0	0,9%
5.2	PODJETNIŠKI EKOSISTEM - POSPEŠEVALNIK IDEJ IN TRAJNOSTNE PREOBRAZBE LOKALNEGA GOSPODARSTVA	360.000	236.000	124.000	0	0,5%
5.3	POSLOVNE POVRŠINE ZA RAST LOKALNIH PODJETIJ	5.305.000	1.065.000	0	4.240.000	6,9%
SC6	TURISTIČNO MOČNEJŠA ZELENA DESTINACIJA	2.225.000	1.006.000	624.500	594.500	2,9%
6.1	CELOSTNA UREDITEV MIKRODESTINACIJ	1.315.000	405.000	390.000	520.000	1,7%
6.2	RAZVOJ PRODUKTOV IN DOŽIVETIJ	400.000	200.000	185.000	15.000	0,5%
6.3	UPRAVLJANJE RAZVOJA IN TRŽENJA DESTINACIJE	510.000	401.000	49.500	59.500	0,7%
SC7	PAMETNA, VKLJUČUJOČA IN UČINKOVITA OBČINA	820.000	748.000	72.000	0	1,1%
7.1	DIGITALIZIRAN, UČINKOVIT IN KOORDINIRAN JAVNI SERVIS	240.000	168.000	72.000	0	0,3%
7.2	DIALOG OBČINA - OBČANI	500.000	500.000	0	0	0,6%
7.3	RAZVOJNO IN INTERESNO POVEZOVANJE OBČINE	80.000	80.000	0	0	0,1%
	VSE SKUPAJ	77.195.665	51.109.833	13.972.500	12.113.333	100,0%

PO PRIORITETAH DO 2030	SKUPAJ	Občina	EU/RS	Drugo	Delež
Prioriteta 1: nujno za uresničevanje ciljev	30.908.000	22.853.500	4.687.500	3.367.000	40,0%
<i>Na leto (9 let)</i>	<i>3.434.222</i>	<i>2.539.278</i>	<i>520.833</i>	<i>374.111</i>	<i>4,4%</i>
Prioriteta 2: pomembno za uresničevanje ciljev	39.752.665	24.091.833	6.939.500	8.721.333	51,5%
<i>Na leto (9 let)</i>	<i>4.416.963</i>	<i>2.676.870</i>	<i>771.056</i>	<i>969.037</i>	<i>5,7%</i>
Prioriteta 3: manj pomembno, se lahko preloži	6.535.000	4.164.500	2.345.500	25.000	8,5%
<i>Na leto (9 let)</i>	<i>726.111</i>	<i>462.722</i>	<i>260.611</i>	<i>2.778</i>	<i>0,9%</i>



STRATEGIJA RAZVOJA OBČINE VRHNIKA 2030
DELOVNO GRADIVO

VABLJENI

K POSREDOVANJU MNENJA K GRADIVU

ALI POBUDE ZA RAZVOJNO SODELOVANJE

DO 20. FEBRUARJA 2022 PREK SPLETNEGA

OBRAZCA [NA TEJ POVEZAVI](https://www.1ka.si/Vrhnika2030)

<https://www.1ka.si/Vrhnika2030>

