

PRILOGA 6

DOKUMENTACIJA ZA PRIDOBITEV GRADBENEGA DOVOLJENJA ZA NEZAHTEVNE OBJEKTE

LIST 1: PODATKI O INVESTITORJU IN OBJEKTU

INVESTITOR

INVESTITOR 1

ime in priimek ali naziv družbe **Majda Furlan in sinovi Investitorka**

naslov ali sedež družbe **Slovenska 1, 1000 Ljubljana**

INVESTITOR 2

ime in priimek ali naziv družbe **Majda Investitorka**

naslov ali sedež družbe **Slovenska 2, 1000 Ljubljana**

INVESTITOR 3

ime in priimek ali naziv družbe **Majda Investitorka**

naslov ali sedež družbe **Slovenska 2, 1000 Ljubljana**

PODATKI O STAVBAH IN GRADBENO INŽENIRSKIH OBJEKTIH

vpisujejo se podatki, ki so relevantni za objekt

naziv gradnje **Vila Marija**

klasifikacija objekta po CC-SI **12420 Garažne stavbe**

klasifikacija glavnega objekta po CC-SI, če je nezahtevni objekt pripadajoči objekt **11100 Enostanovanjske stavbe**

PODATKI ZA STAVBE

zunanje mere na stiku z zemljiščem (maksimalna širina x dolžina, premer ali podobno) **4 m x 6 m**

višina **5 m**

bruto tlorisna površina **24 m**

bruto prostornina **72 m²**

etažnost **P**

globina **0,8 m (temelji)**

PODATKI ZA GRADBENO INŽENIRSKO OBJEKTE

višina

širina

globina

dolžina

nosilni razpon

bruto tlorisna površina

bruto prostornina

opis zmogljivosti (pretok, tlak, premer, napetost, PE ipd.)

OBJEKT PROIZVOD

je kot celota dan na trg kot proizvod, ki izpolnjuje zahteve iz predpisov, ki urejajo splošno varnost proizvodov

za njegovo postavitve se ne uporabljajo betonska in zidarska dela ali se na mestu postavitve ne varijo konstrukcijski elementi

nima lastnih komunalnih in drugih priključkov

ni enostavni objekt

po potrebi dodati rubriko

ZEMLJIŠČA ZA GRADNJO

številka katastrske občine	1710
katastrska občina	Gradišče
parc. št.	245/2

po potrebi dodati vrstice

PRIKLJUČEVANJE NA KOMUNALNO INFRASTRUKTURO (NAVESTI, KATERO):

Objekt ne bo imel samostojnih priključkov na komunalno infrastrukturo

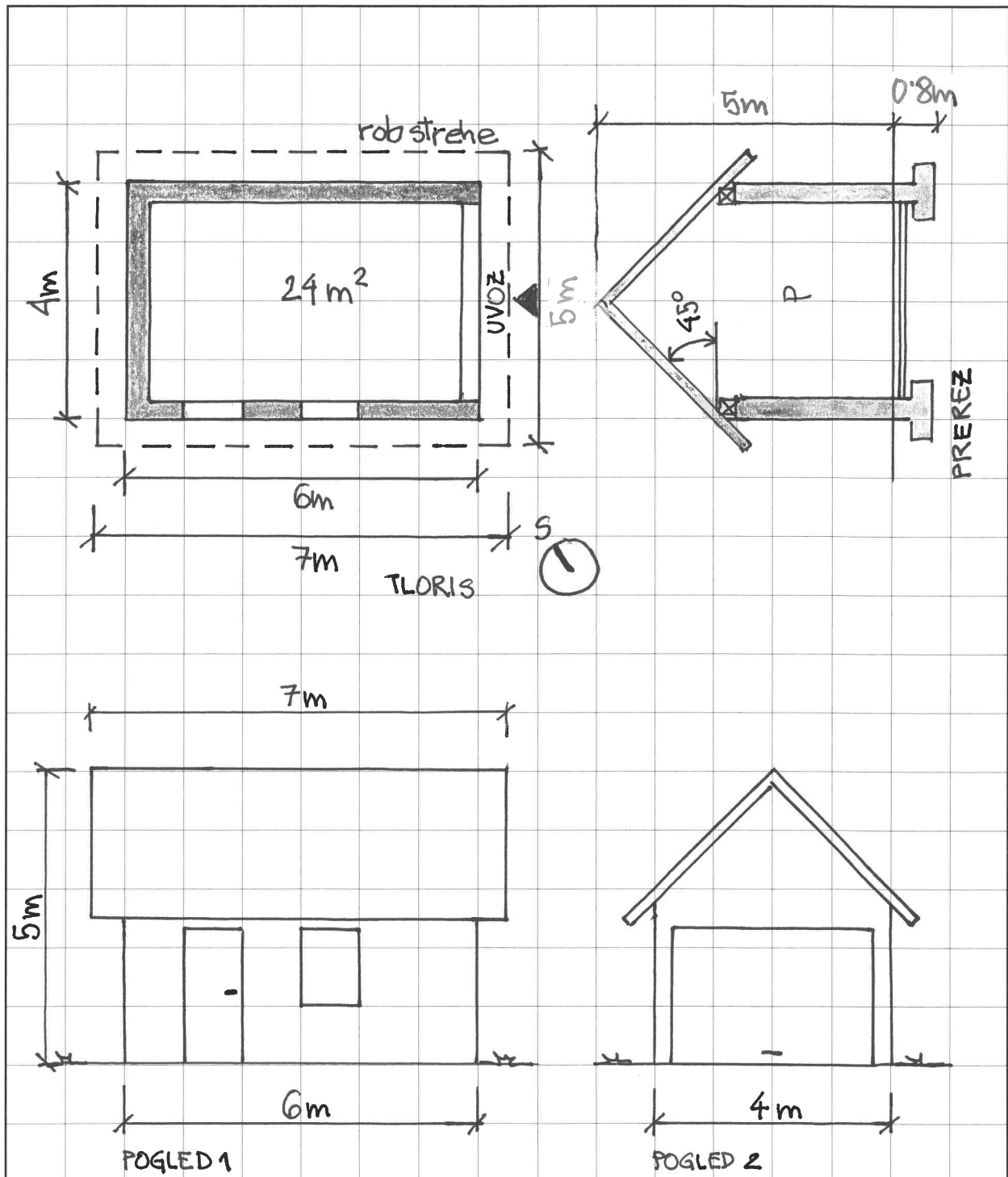
po potrebi dodati vrstice

datum izdelave 2. 4. 2019

izdelal Majda Investitorka

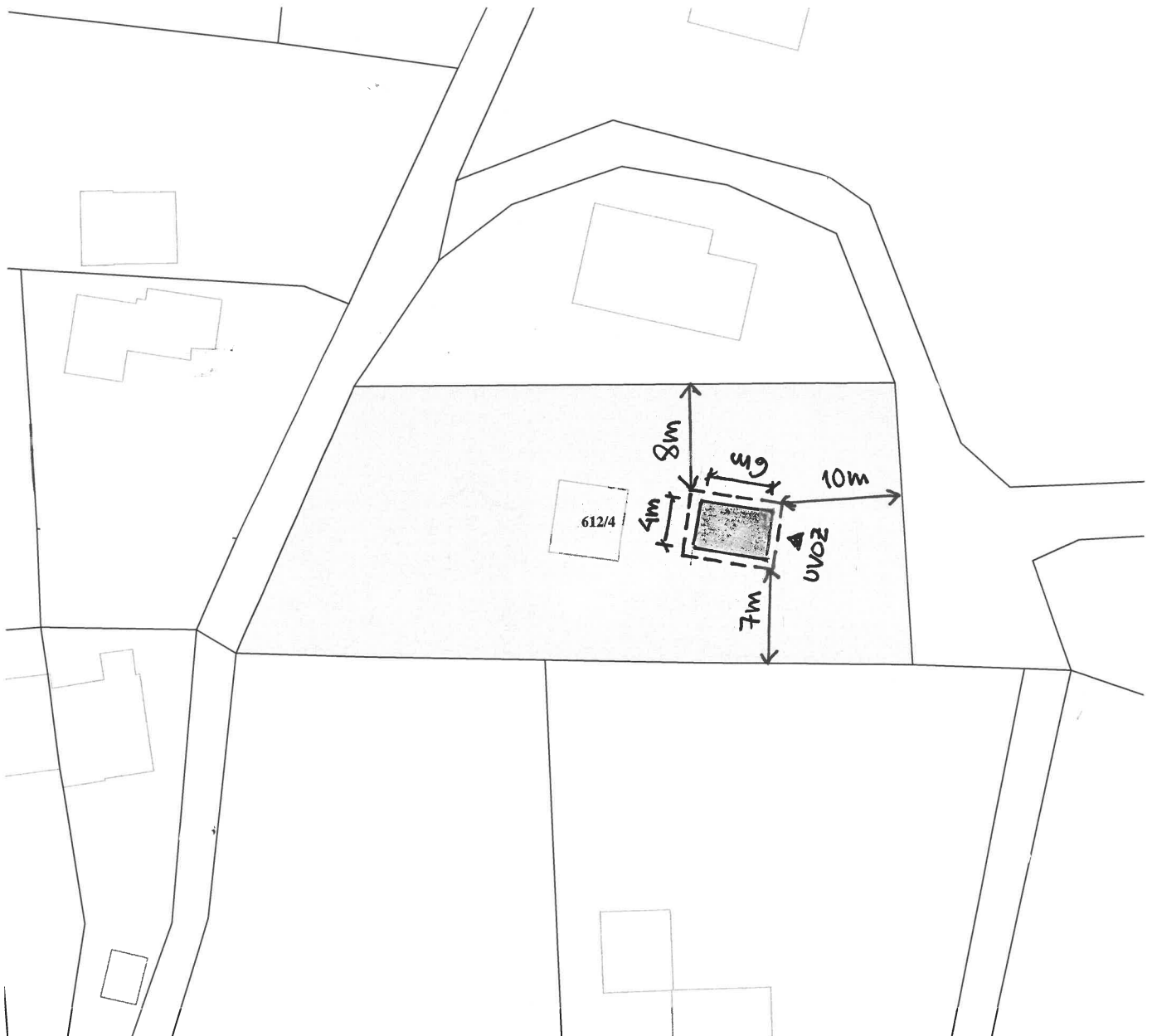
DOKUMENTACIJA ZA PRIDOBITEV GRADBENEGA DOVOLJENJA ZA NEZAHTEVNE OBJEKTE

LIST 2: TLORIS, ZNAČILNI PREREZI (PROFILI), POGLEDI OZIROMA OBLIKOVANJE TERENA
MEROLO 1 ≈ 100 1 kvadrat = 1 m



IZRIS PARCELE




Parcela: katastrska občina GRADIŠČE številka parcele 612/4



Približno 20 m

Informativno merilo 1 : 500

Legenda oznak:

-  Parcelna meja
-  Meja parcelnega dela
-  Meja katastrske občine

Stanje evidence zemljiškega katastra za izbrano parcelo na dan 20.03.2023

Vir podatkov:

Geodetska uprava Republike Slovenije

Transakcijska številka:

Izris pripravil/-a:

Izris parcele je izdelan na podlagi evidence zemljiškega katastra, ki jo vodi Geodetska uprava RS in se ne šteje kot potrjeno v smislu 115. člena Zakona o evidentiranju nepremičnin (Uradni list RS, št. 47/2006 in nasl.) in Pravilnik o vrstah in vsebini potrdil iz zbirk geodetskih podatkov ter o načinu izkazovanja podatkov (Uradni list RS, št. 69/2012). Podatkov o mejah parcel ter numerično merilo iz tega izrisa se ne sme neposredno uporabljati za ugotavljanje poteka mej po podatkih zemljiškega katastra.

© Geodetska uprava Republike Slovenije