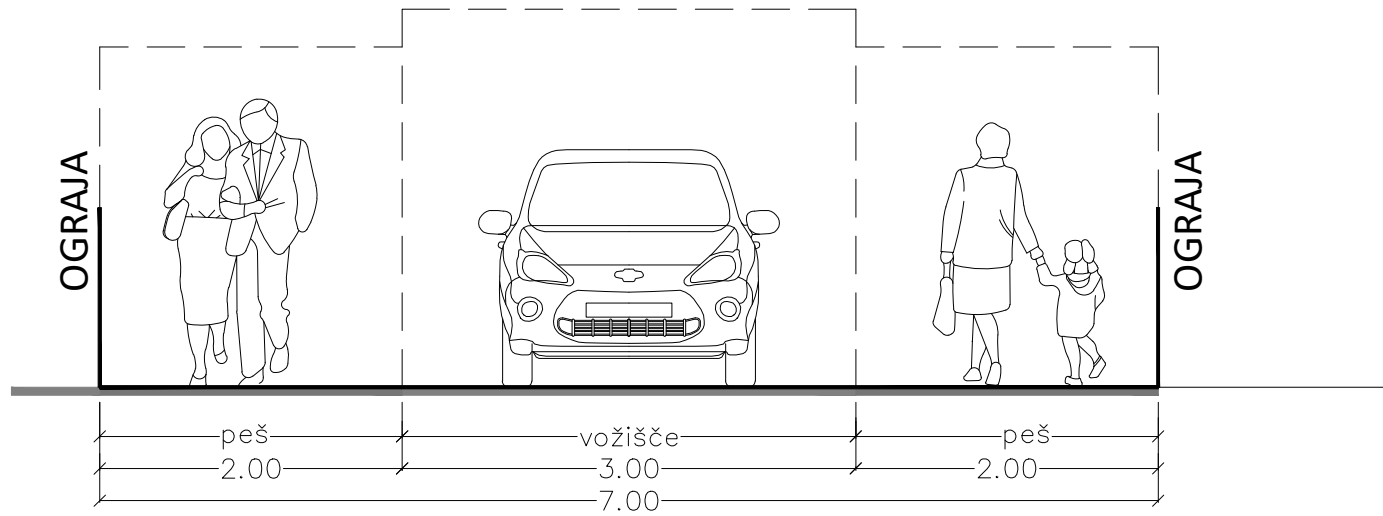
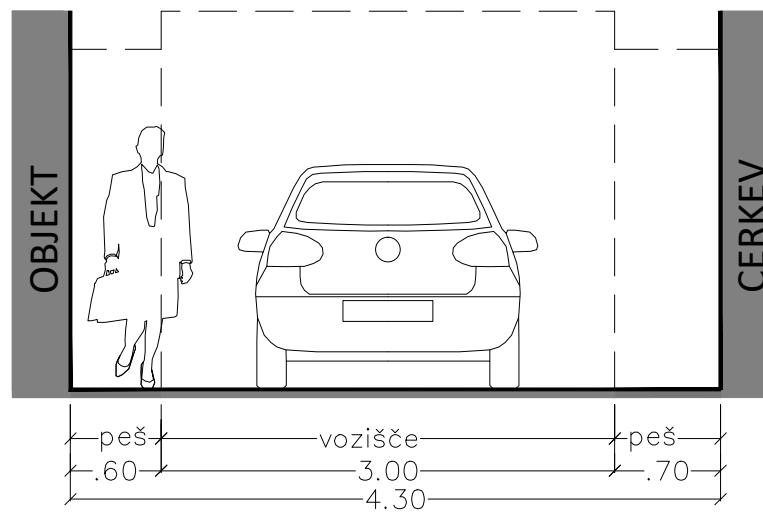


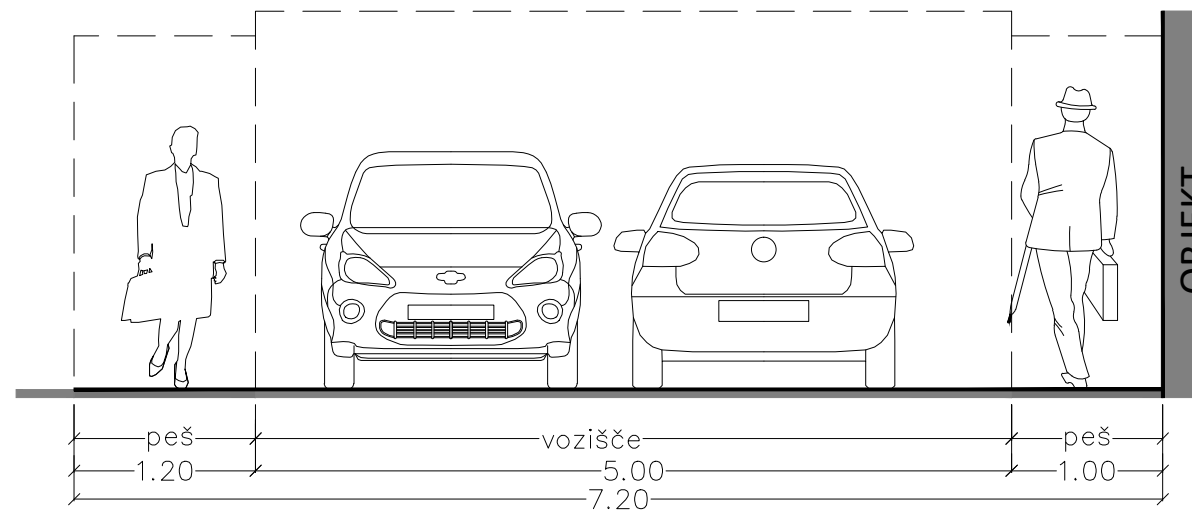
PREČNI PROFIL V1-V1 VOLJČEVA CESTA PRI H. ŠT. 13



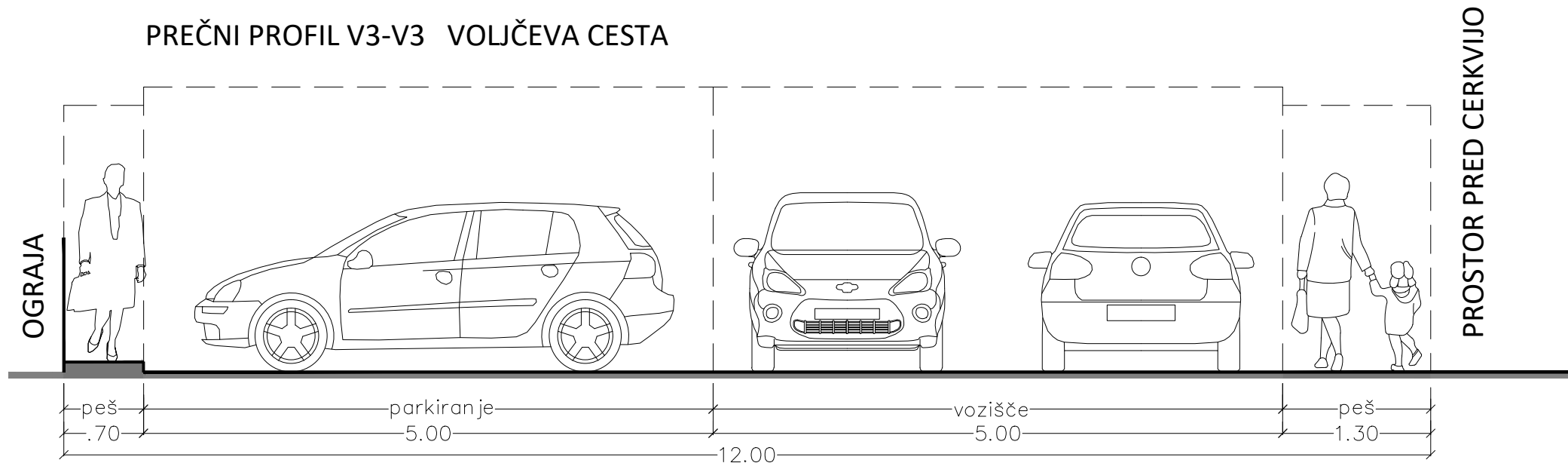
PREČNI PROFIL V2-V2 VOLJČEVA - OŽINA PRI CERKVI




PREČNI PROFIL V4-V4 VOLJČEVA CESTA H. ŠT. 27



PREČNI PROFIL V3-V3 VOLJČEVA CESTA



Opomba: Prikazane peš površine so minimalne širine za peš promet, širine se lahko povečajo glede na stopnjo umirjanja prometa.

	URBI d.o.o., Oblikovanje prostora, Trnovski pristan 2, Ljubljana		
Naročnik:	Občina Vrhnika		
Projekt:	OPPN ZA PRENOVO MESTNEGA JEDRA VRHNIKE (del Hrib - Gradišče)		
	Naš časopis, št. 463/18		
Risba:	PROMETNA SITUACIJA - ULIČNI PROFILI 1 varianata B		
Odg. vodja projekta:	Judita Thaler, univ. dipl. inž. arh., ZAPS 1702 A		
Datum:	oktober 2018	Merilo:	1:50
Številka projekta:	1508	Št. lista:	6.2B