





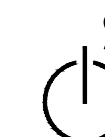


LEGENDA:

-  Območje OPPN
-  Območje OPPN za povezovalno cesto Verd-Tojnice
-  Katastrski načrt
-  Meje prostorskih enot
-  Oznaka parcelne številke
-  Oznaka prostorske enote

KATASTRSKI NAČRT S PRIKAZOM OBMOČJA OPPN



izdelovalec:



CITY STUDIO d.o.o.  
 prostorsko načrtovanje  
 Zemljemerska 12, 1000 Ljubljana, Slovenija

naročnik:



OBČINA VRHNIKA  
 Tržaška cesta 1  
 1360 Vrhnika

projekt OPPN ZA UREDITEV TURISTIČNO-REKREACIJSKEGA CENTRA NA BAJERJIH NA VERDU

načrt KATASTRSKI NAČRT S PRIKAZOM OBMOČJA OPPN

odg. vodja proj. Maria Zlobec, univ. dipl. inž. arh. št. projekta CS 1296/18

odg. proj. Maria Zlobec, univ. dipl. inž. arh. id. št. ZAPS 0167 PA PPN

proj. Alja Oblak, m.i.a. id. št. ZAPS 0167 PA PPN

proj. Alja Oblak, m.i.a.

direktorica Maria Zlobec, univ. dipl. inž. arh.

datum izdelave geod. marec 2018, dop. julij 2021 merilo 1:2000

datum izdelave julij 2021 številka lista 3.1