







LEGENDA:

-  Območje OPPN
-  Območje OPPN za povezovalno cesto Verd-Tojnice
-  Geodetski načrt
-  Obstoječi objekti
-  Meje prostorskih enot
-  P1 Oznaka prostorske enote

GEODETSKI NAČRT S PRIKAZOM OBMOČJA OPPN



izdelovalec:		naročnik:	
 CITY STUDIO d.o.o. prostorsko načrtovanje Zemljemerska 12, 1000 Ljubljana, Slovenija		 OBČINA VRHNIKA Tržaška cesta 1 1360 Vrhnika	
projekt	OPPN ZA UREDITEV TURISTIČNO-REKREACIJSKEGA CENTRA NA BAJERJIH NA VERDU		
načrt	GEODETSKI NAČRT S PRIKAZOM OBMOČJA OPPN		
odg. vodja proj.	Maria Zlobec, univ. dipl. inž. arh. odg. proj. Maria Zlobec, univ. dipl. inž. arh. proj. Alja Oblak, m.i.a.	št. projekta	CS 1296/18
direktorica	Maria Zlobec, univ. dipl. inž. arh.	id. št.	ZAPS 0167 PA PPN
datum izdelave geod.	marec 2018, dop. julij 2021	id. št.	ZAPS 0167 PA PPN
datum izdelave	julij 2021	merilo	1:1000
		številka lista	3.2