








LEGENDA:

-  Območje OPPN
-  Območje OPPN za povezovalno cesto Verd-Tojnice
-  Katastrski načrt
-  Meje prostorskih enot
-  Oznaka parcelne številke
-  Oznaka prostorske enote
-  Površine namenjene javnemu dobru

POVRŠINE, NAMENJENE JAVNEMU DOBRU,  
NA KATASTRSKEM NAČRTU



izdelovalec:



CITY STUDIO d.o.o.  
prostorsko načrtovanje  
Zemljemerska 12, 1000 Ljubljana, Slovenija

naročnik:



OBČINA VRHNIKA  
Tržaška cesta 1  
1360 Vrhnika

projekt OPPN ZA UREDITEV TURISTIČNO-REKREACIJSKEGA CENTRA NA BAJERJIH NA VERDU

načrt POVRŠINE NAMENJENE JAVNEMU DOBRU,  
NA KATASTRSKEM NAČRTU

št. projekta CS 1296/18

odg. vodja proj. Maria Zlobec, univ. dipl. inž. arh.

id. št. ZAPS 0167 PA PPN

odg. proj. Maria Zlobec, univ. dipl. inž. arh.

id. št. ZAPS 0167 PA PPN

proj. Alja Oblak, m.i.a.

direktorica Maria Zlobec, univ. dipl. inž. arh.

datum izdelave geod. marec 2018, dop. julij 2021

merilo 1:2000

datum izdelave julij 2021

številka lista 3.5