

OPPN
233.050 m²

P1
8.203 m²







P3
4.820 m²

P4
6.328 m²

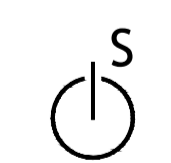
P2
5.569 m²

P5
208.130 m²

LEGENDA:

-  Območje OPPN
-  Območje OPPN za povezovalno cesto Verd-Tojnice
-  Meje prostorskih enot
-  Geodetski načrt
-  Oznaka prostorske enote
-  Površine namenjene javnemu dobru


POVRŠINE, NAMENJENE JAVNEMU DOBRU,
NA GEODETSKEM NAČRTU



izdelovalec:

 CITY STUDIO d.o.o.
prostorsko načrtovanje
Zemljemerska 12, 1000 Ljubljana, Slovenija

naročnik:

 OBČINA VRHNIKA
Tržaška cesta 1
1360 Vrhnika

projekt OPPN ZA UREDITEV TURISTIČNO-REKREACIJSKEGA CENTRA NA BAJERJIH NA VERDU

načrt POVRŠINE NAMENJENE JAVNEMU DOBRU,
NA GEODETSKEM NAČRTU

št. projekta CS 1296/18

odg. vodja proj.	Maria Zlobec, univ. dipl. inž. arh.	id. št.	ZAPS 0167 PA PPN
odg. proj.	Maria Zlobec, univ. dipl. inž. arh.	id. št.	ZAPS 0167 PA PPN
proj.	Alja Oblak, m.i.a.		

direktorica	Maria Zlobec, univ. dipl. inž. arh.		
-------------	-------------------------------------	--	--

datum izdelave geod.	marec 2018, dop. julij 2021	merilo	1:1000
datum izdelave	julij 2021	številka lista	3.6