








LEGENDA:

-  Območje OPPN
-  Katastrski načrt
-  Geodetski načrt
-  Objekta se lahko rušita in nadomestita le na podlagi statične presoje
-  Objekt se ruši in nadomesti
-  Večinoma že porušen objekt
-  Obstoječi objekti

ODSTRANITEV OBSTOJEČIH OBJEKTOV



izdelovalec:



CITY STUDIO d.o.o.
prostorsko načrtovanje
Zemljemerska 12, 1000 Ljubljana, Slovenija

naročnik:



OBČINA VRHNIKA
Tržaška cesta 1
1360 Vrhnika

projekt

OPPN ZA UREDITEV TURISTIČNO-REKREACIJSKEGA CENTRA NA BAJERJIH NA VERDU

načrt

ODSTRANITEV OBSTOJEČIH OBJEKTOV

odg. vodja proj.

Maria Zlobec, univ. dipl. inž. arh.

odg. proj.

Maria Zlobec, univ. dipl. inž. arh.

proj.

Alja Oblak, m.i.a.

direktorica

Maria Zlobec, univ. dipl. inž. arh.

datum izdelave geod.

marec 2018, dop. julij 2021

datum izdelave

julij 2021

št. projekta CS 1296/18

id. št. ZAPS 0167 PA PPN

id. št. ZAPS 0167 PA PPN

merilo 1:1000

številka lista 4.6