










LEGENDA

-  MEJA SKLENJENEGA OBMOČJA UREJANJA
-  MEJA ŠIRŠEGA OBMOČJA UREJANJA – dodatne površine za ureditev linijskih infrastrukturnih objektov ter prometnih in parkirnih površin
-  DOSTOP NA OBMOČJE UREJANJA
-  VEČSTANOVANJSKI OBJEKT K+VP+1N+2M (28 stanovanj)
-  TLOVISNI GABARIT KLETI (54 parkirnih mest in pomožni prostori)
-  ZUNANJE PARKIRIŠČE 28 parkirnih mest)
-  POTI ZA PEŠČE
-  E.O. EKOLOŠKI OTOK
-  DREVO
-  MEDSOSEDSKA OGRAJA
-  IGRALA ZA OTROKE
-  VHOD V VEČSTANOVANJSKI OBJEKT
-  UVOZ V PODZEMNE GARAJE
-  PRIKLJUČEK NA JELOVSKOVO CESTO
-  TRANSFORMATORSKA POSTAJA VRHNIKA-LJUBLJANSKA CESTA
-  MEJA OBMOČJA TP
-  * min 300cm URBANISTIČNI POGOJ
-  OBSTOJEČE PREČRPAJIŠČE

UREDITVENA SITUACIJA

1360 VRHNIKA, TRŽAŠKA C.23 BIRO ZA URBANIZEM PROJEKTIRANJE IN INŽENIRING PRIMS VRHNIKA, d.d.	
NAROČNIK	DOLENJGRAD D.O.O. VRHNIKA, POD HRUŠEVCO 30
OBMOČJE	DEL OBMOČJA UREJANJA VI O/1 (4A/1, 4A/3)
VRSTA DOKUMENTACIJE	OLN KOČEVARJEV VRT
ZA PREDLAGANO GRADNJO	STANOVANJSKA POZIDAVA
MERILO	1: 500
K.O.	VRHNIKA
PARC. ŠT.	2532/1, 2532/2, 2532/3, 2529/1-del, 2534-del
GEODETSKI NAČRT	17.04.2004 št.geonacrta: 91-2004-36
ŠT. NALOGE	11/04
ODGOVORNI VODJA PROJEKTA	MIRJAM MELINK, univ.dipl.ing.arh.
OBDELALA	MATEJA ČERNELČ, univ.dipl.ing.arh.
PRESEDIK UPRAVE	mag. BORUT KOŠIR, univ.dipl.ekon.
DATUM	MAREC 2005 št. lista 2

