

SITUACIJA NOVEGA OBMOČJA NAMENSKE RABE A




ZEMLJIŠČE ZA GRADNJO

parcela
EUP
namenska raba







št. *42, 532, 538 , k.o. PODLIPA (1999)
PO_997
A - površine razpršene poselitve

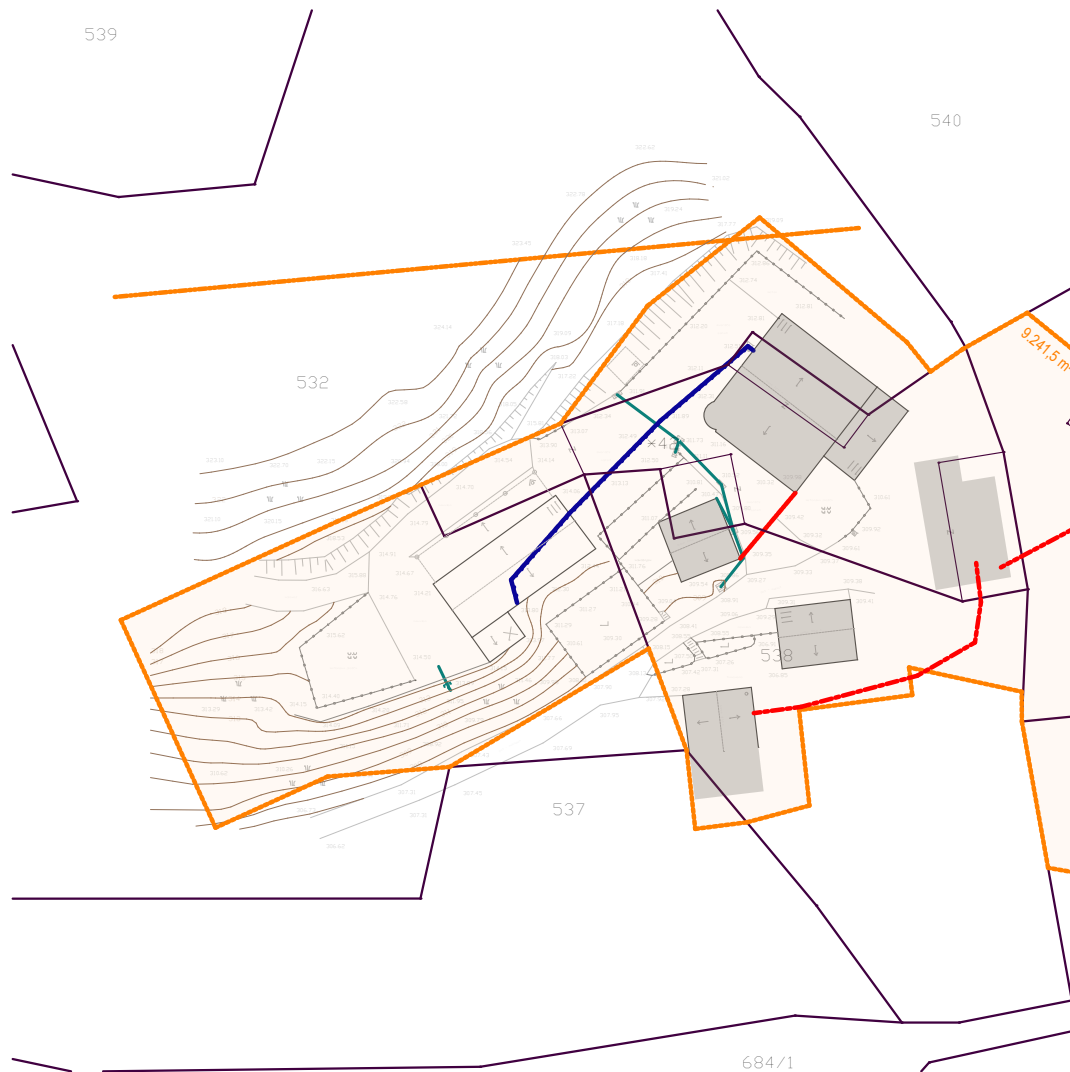
LEGENDA

MEJE

-  parcelna meja
-  ostale povezave
-  oporni zdi

JAVNA GOSPODARSKA INFRASTRUKTURA

-  vodovod
-  elektrika
-  kanalizacija sanitarna
-  kanalizacija meteorna
-  telekomunikacije
-  namenska raba A - površine razpršene poselitve



KOTA PRITLIČJA  ±0,00 = 312,0



SONET d.o.o., Podjetje za projektiranje, inženjring in tehnično svetovanje
Robova cesta 6, 1360 VRHNIKA, tel.750 740 0, fax.750 740 4, sonet.biro@siol.net

Objekt: KMETIJSKI OBJEKT

Investitor: . .
. . .

Vrsta projekta: LP

Št. projekta: 1665-09/21

Prikaz: LOKACIJSKI PRIKAZ

Št. načrta: A-1665-09/21

Vsebina risbe: SITUACIJA NOVEGA OBMOČJA NAMENSKE RABE

Datum: oktober, 2021

Merilo: 1:1000

Izdelal/a: Marina Kokalj, mag.ing.kr.arh.

Odg. vodja projekta: Slavko Gabrovšek, univ.dipl.ing.arh.

ZAPS A-0297

Št. lista: **8.5**

podlaga: GEODETSKI NAČRT, D96/TM
št. Geo3-2022-7, Geo3, biro za geodezijo, d.o.o.
topografija: nadzemna ± 0.05 m, podzemna ± 2.5 m
zemljiške parcele: urejene ± 0.06 m, ostale ± 2.0 m

SEVER

