CILJNA SPREMEMBA_OBČINSKEGA
PROSTORSKEGA NAČRTA V EUP VR_1706
IZVEDBENI DEL

4. PRIKAZ OBMOČIJ ENOT UREJANJA PROSTORA
IN GOSPODARSKE JAVNE INFRASTRUKTURE

OBČINA VRHNIKA D0503

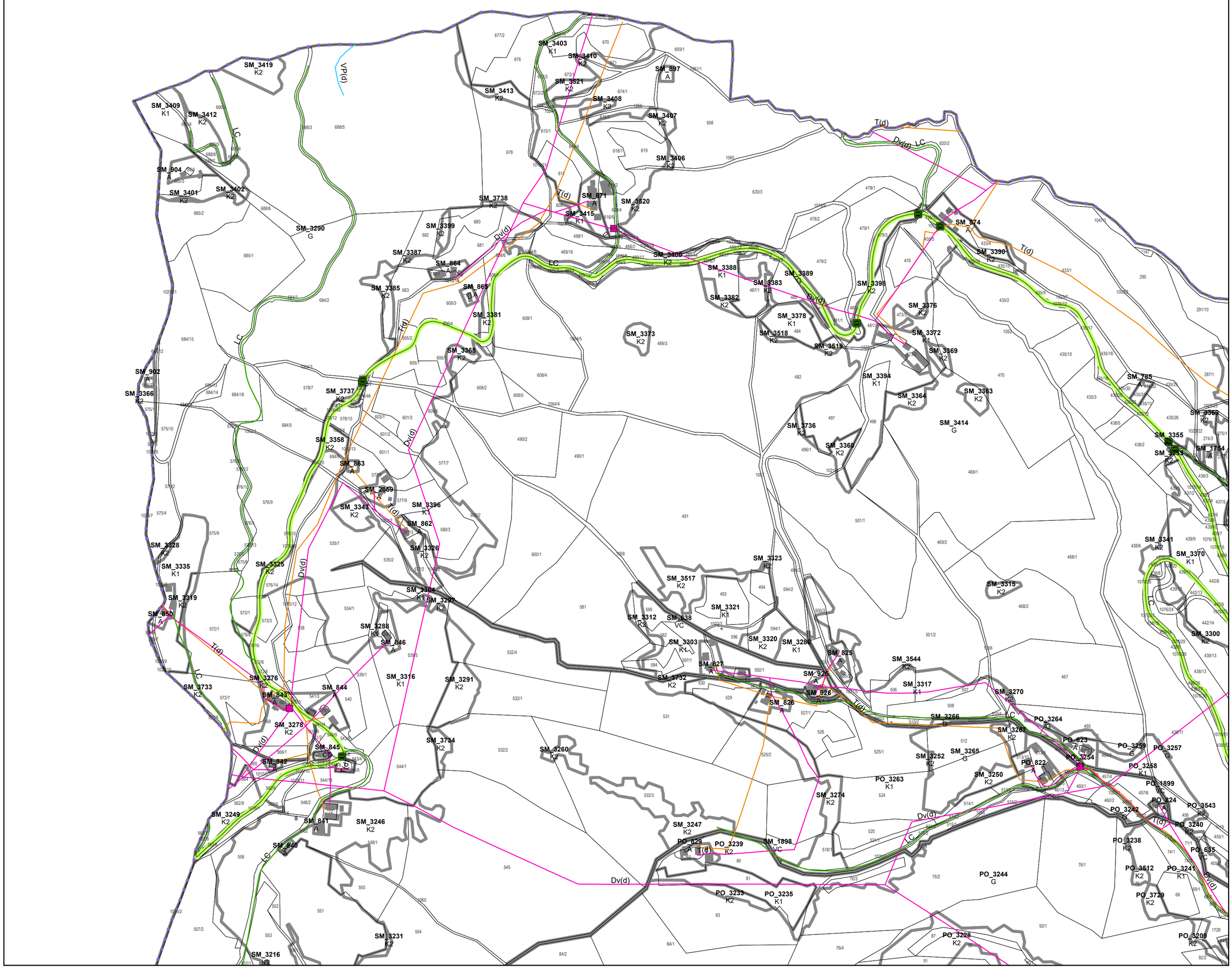

0 125 250 500 m

Vir: Kataster nepremičnin, parcele, GURS, avgust 2026
Kataster nepremičnin, stavbe, GURS, avgust 2026

M= 1: 5 000

01

CILJNA SPREMEMBA_OBČINSKEGA
PROSTORSKEGA NAČRTA V EUP VR_1706
IZVEDBENI DEL

4. PRIKAZ OBMOČIJ ENOT UREJANJA PROSTORA
IN GOSPODARSKE JAVNE INFRASTRUKTURE

OBČINA VRHNIKA D0504

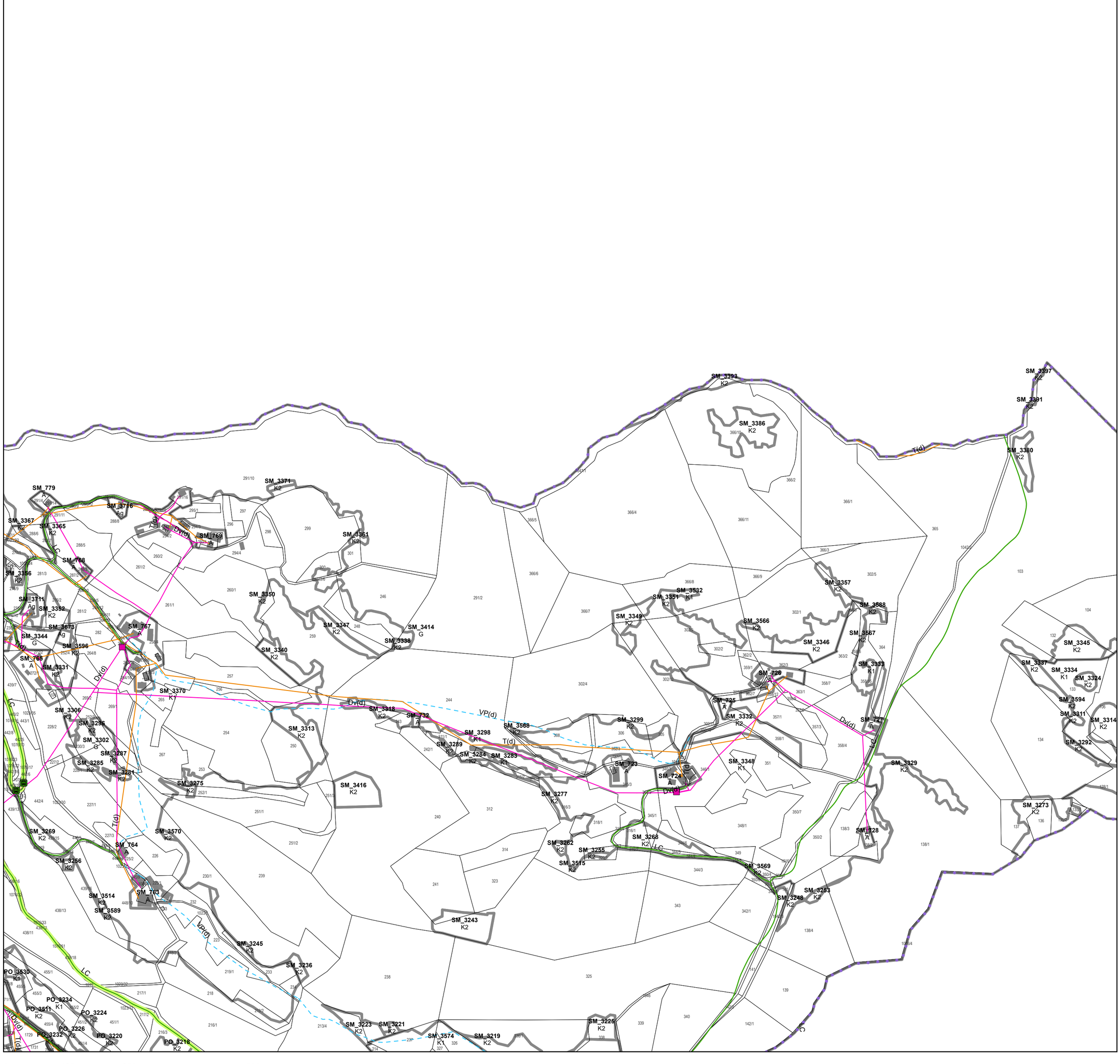

0 125 250 500 m

Vir: Kataster nepremičnin, parcele, GURS, avgust 2026
Kataster nepremičnin, stavbe, GURS, avgust 2026

M= 1: 5 000

02

CILJNA SPREMEMBA_OBČINSKEGA
PROSTORSKEGA NAČRTA V EUP VR_1706
IZVEDBENI DEL

4. PRIKAZ OBMOČIJ ENOT UREJANJA PROSTORA
IN GOSPODARSKE JAVNE INFRASTRUKTURE

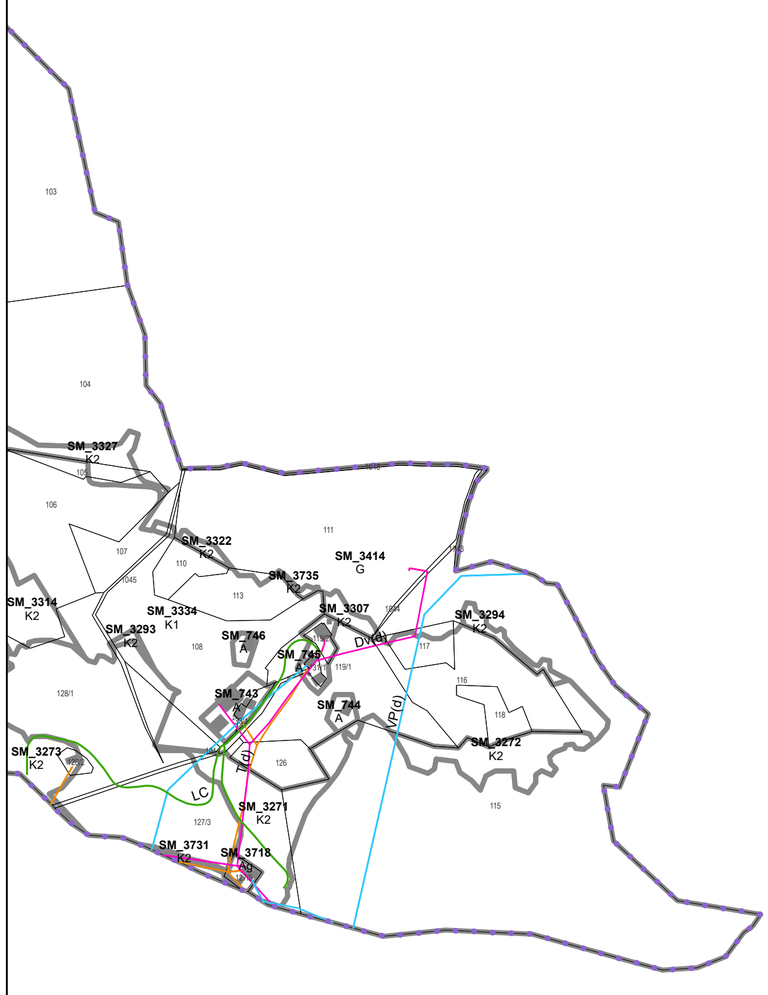

OBČINA VRHNIKA D0505

0 125 250 500 m

Vir: Kataster nepremičnin, parcele, GURS, avgust 2026
Kataster nepremičnin, stavbe, GURS, avgust 2026

M= 1: 5 000

03

CILJNA SPREMEMBA_OBČINSKEGA
PROSTORSKEGA NAČRTA V EUP VR_1706
IZVEDBENI DEL

4. PRIKAZ OBMOČIJ ENOT UREJANJA PROSTORA
IN GOSPODARSKE JAVNE INFRASTRUKTURE

OBČINA VRHNIKA D0507

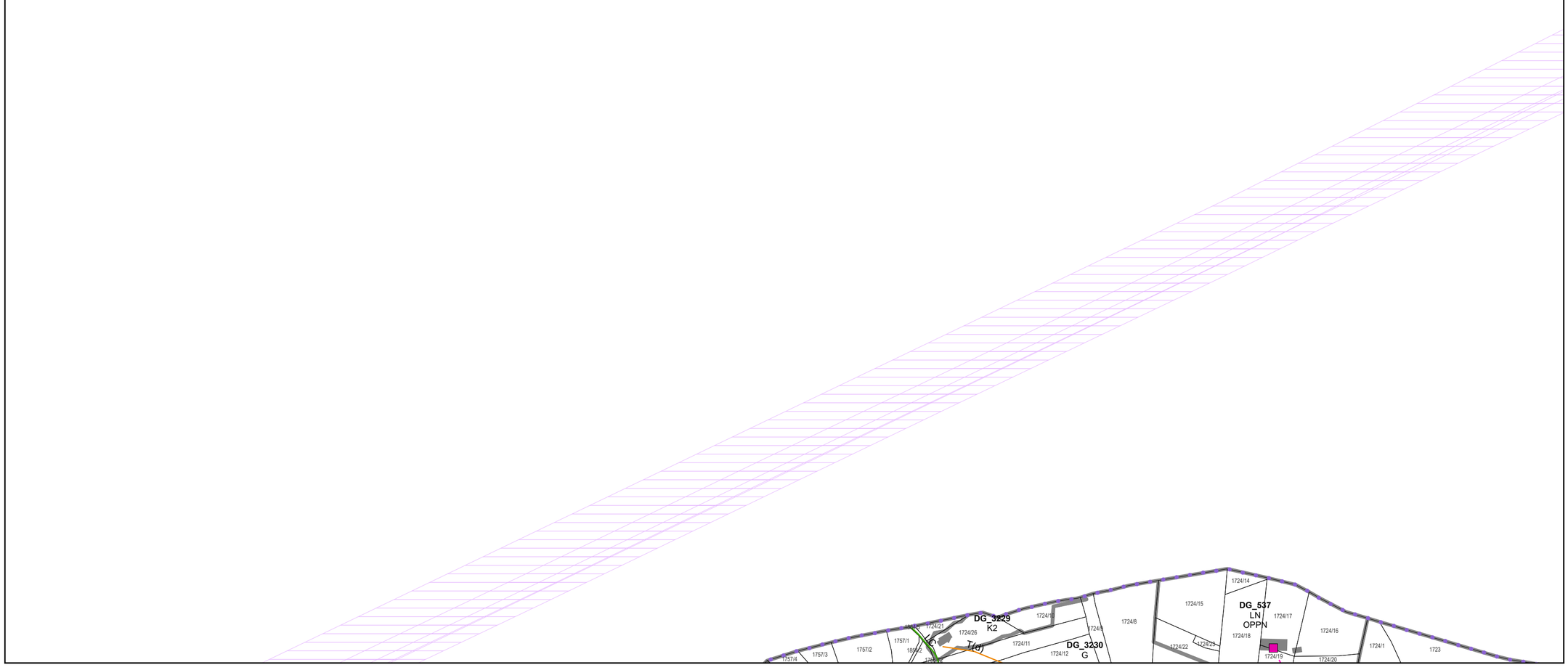

0 125 250 500 m

Vir: Kataster nepremičnin, parcele, GURS, avgust 2026
Kataster nepremičnin, stavbe, GURS, avgust 2026

M= 1: 5 000

04

CILJNA SPREMEMBA_OBČINSKEGA
PROSTORSKEGA NAČRTA V EUP VR_1706
IZVEDBENI DEL

4. PRIKAZ OBMOČIJ ENOT UREJANJA PROSTORA
IN GOSPODARSKE JAVNE INFRASTRUKTURE



0 125 250 500 m

Vir: Kataster nepremičnin, parcele, GURS, avgust 2026
Kataster nepremičnin, stavbe, GURS, avgust 2026

M= 1: 5 000

05

OBČINA VRHNIKA D0508

CILJNA SPREMEMBA_OBČINSKEGA
PROSTORSKEGA NAČRTA V EUP VR_1706
IZVEDBENI DEL

4. PRIKAZ OBMOČIJ ENOT UREJANJA PROSTORA
IN GOSPODARSKE JAVNE INFRASTRUKTURE

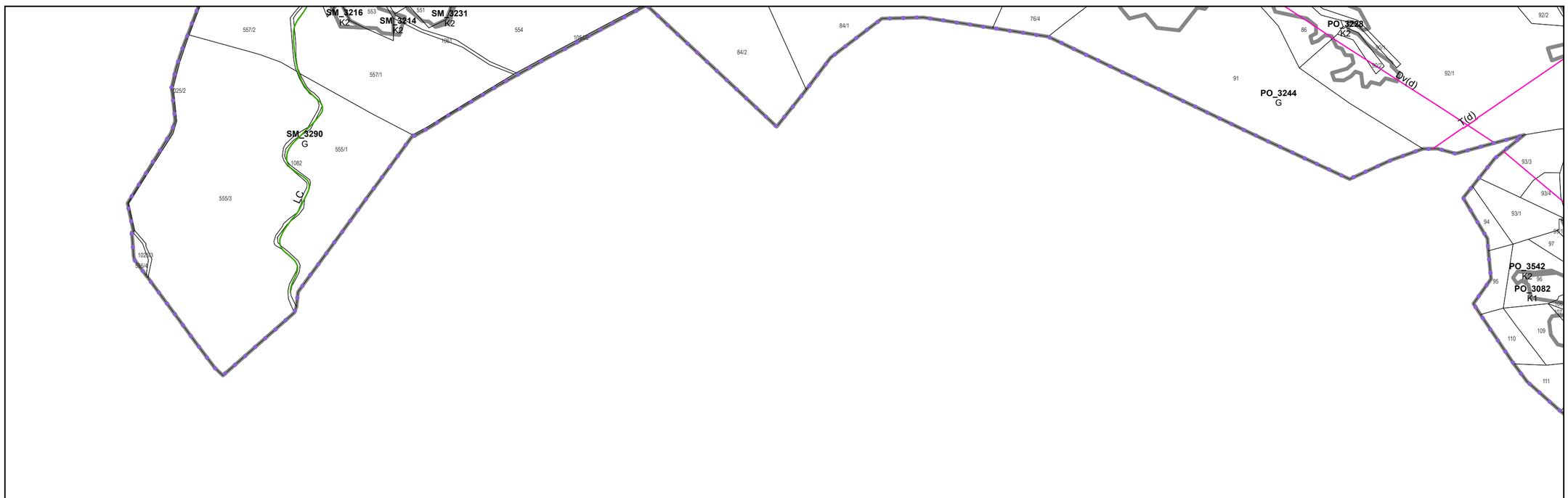



0 125 250 500 m

Vir: Kataster nepremičnin, parcele, GURS, avgust 2026
Kataster nepremičnin, stavbe, GURS, avgust 2026

M= 1: 5 000

06

OBČINA VRHNIKA D0513

CILJNA SPREMEMBA_OBČINSKEGA PROSTORSKEGA NAČRTA V EUP VR_1706
IZVEDBENI DEL

4. PRIKAZ OBMOČIJ ENOT UREJANJA PROSTORA IN GOSPODARSKE JAVNE INFRASTRUKTURE

OBČINA VRHNIKA D0514

0 125 250 500 m

Vir: Kataster nepremičnin, parcele, GURS, avgust 2026
Kataster nepremičnin, stavbe, GURS, avgust 2026

M= 1: 5 000

07

CILJNA SPREMEMBA_OBČINSKEGA
PROSTORSKEGA NAČRTA V EUP VR_1706
IZVEDBENI DEL

4. PRIKAZ OBMOČIJ ENOT UREJANJA PROSTORA
IN GOSPODARSKE JAVNE INFRASTRUKTURE

OBČINA VRHNIKA D0515

0 125 250 500 m

Vir: Kataster nepremičnin, parcele, GURS, avgust 2026
Kataster nepremičnin, stavbe, GURS, avgust 2026

M= 1: 5 000

08

CILJNA SPREMEMBA_OBČINSKEGA
PROSTORSKEGA NAČRTA V EUP VR_1706
IZVEDBENI DEL

4. PRIKAZ OBMOČIJ ENOT UREJANJA PROSTORA
IN GOSPODARSKE JAVNE INFRASTRUKTURE

OBČINA VRHNIKA D0516

0 125 250 500 m

Vir: Kataster nepremičnin, parcele, GURS, avgust 2026
Kataster nepremičnin, stavbe, GURS, avgust 2026

M= 1: 5 000

09

CILJNA SPREMEMBA_OBČINSKEGA PROSTORSKEGA NAČRTA V EUP VR_1706
IZVEDBENI DEL

4. PRIKAZ OBMOČIJ ENOT UREJANJA PROSTORA IN GOSPODARSKE JAVNE INFRASTRUKTURE

OBČINA VRHNIKA D0517

0 125 250 500 m

Vir: Kataster nepremičnin, parcele, GURS, avgust 2026
Kataster nepremičnin, stavbe, GURS, avgust 2026

M= 1: 5 000

CILJNA SPREMEMBA_OBČINSKEGA PROSTORSKEGA NAČRTA V EUP VR_1706
IZVEDBENI DEL

4. PRIKAZ OBMOČIJ ENOT UREJANJA PROSTORA
IN GOSPODARSKE JAVNE INFRASTRUKTURE

OBČINA VRHNIKA D0518

0 125 250 500 m

Vir: Kataster nepremičnin, parcele, GURS, avgust 2026
Kataster nepremičnin, stavbe, GURS, avgust 2026

M= 1: 5 000

CILJNA SPREMEMBA_OBČINSKEGA
PROSTORSKEGA NAČRTA V EUP VR_1706
IZVEDBENI DEL

4. PRIKAZ OBMOČIJ ENOT UREJANJA PROSTORA
IN GOSPODARSKE JAVNE INFRASTRUKTURE

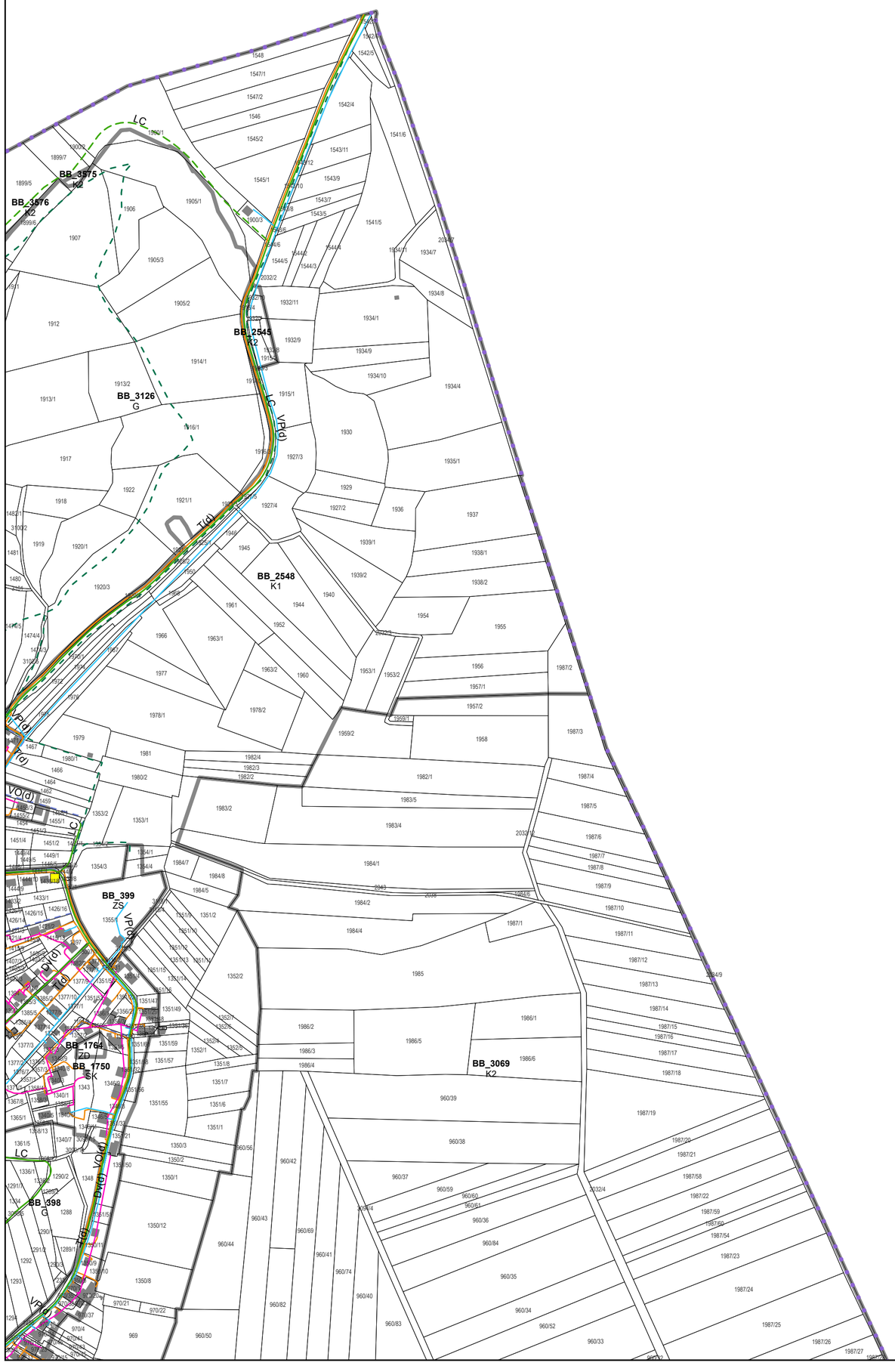

0 125 250 500 m

Vir: Kataster nepremičnin, parcele, GURS, avgust 2026
Kataster nepremičnin, stavbe, GURS, avgust 2026

M= 1: 5 000

12

OBČINA VRHNIKA D0519

CILJNA SPREMEMBA_OBČINSKEGA
PROSTORSKEGA NAČRTA V EUP VR_1706
IZVEDBENI DEL

4. PRIKAZ OBMOČIJ ENOT UREJANJA PROSTORA
IN GOSPODARSKE JAVNE INFRASTRUKTURE

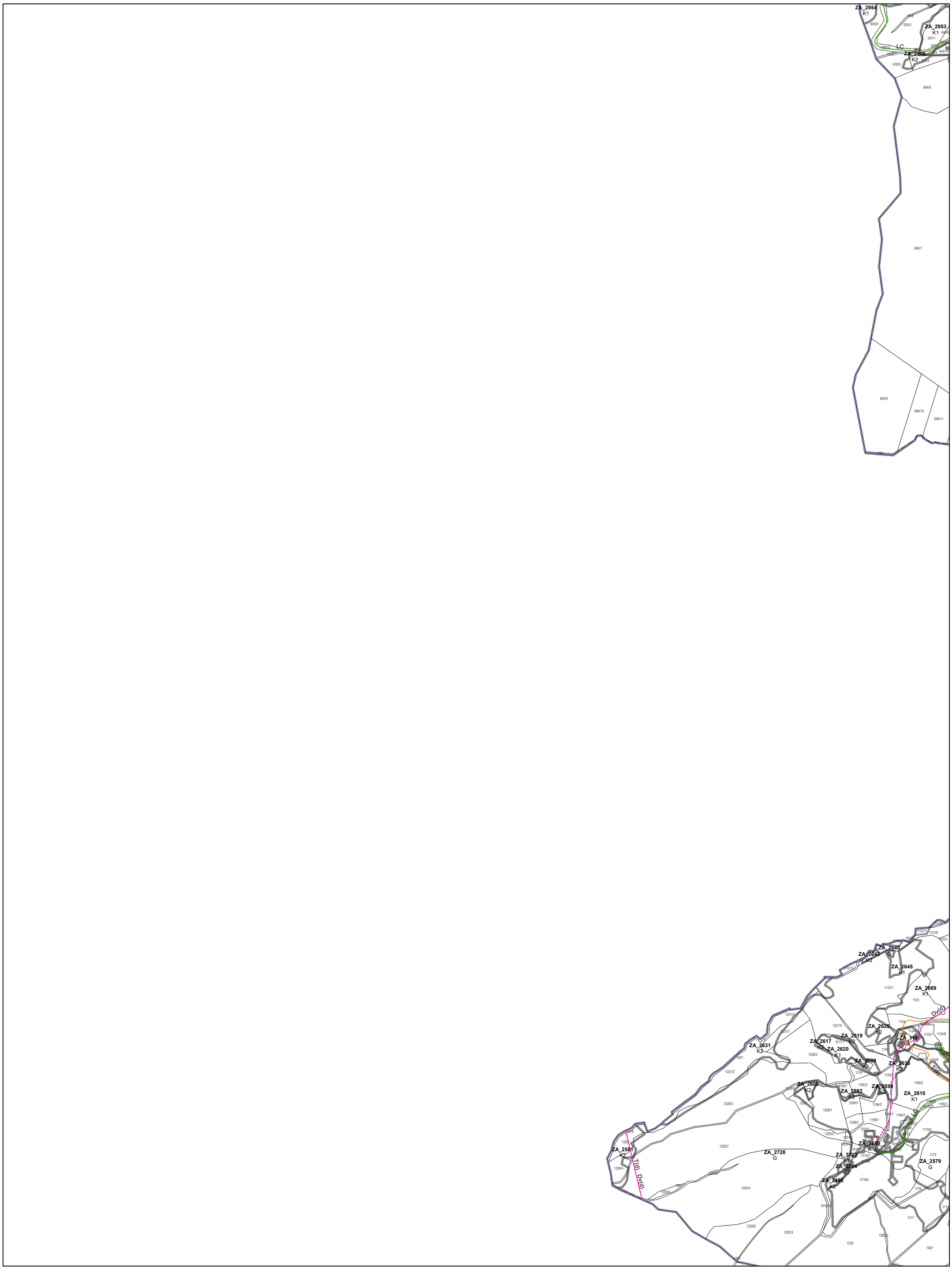

0 125 250 500 m

Vir: Kataster nepremičnin, parcele, GURS, avgust 2026
Kataster nepremičnin, stavbe, GURS, avgust 2026

M= 1: 5 000

13

OBČINA VRHNIKA D0523

CILJNA SPREMEMBA_OBČINSKEGA PROSTORSKEGA NAČRTA V EUP VR_1706
IZVEDBENI DEL

4. PRIKAZ OBMOČIJ ENOT UREJANJA PROSTORA
IN GOSPODARSKE JAVNE INFRASTRUKTURE

OBČINA VRHNIKA D0524

0 125 250 500 m

Vir: Kataster nepremičnin, parcele, GURS, avgust 2026
Kataster nepremičnin, stavbe, GURS, avgust 2026

M= 1: 5 000

CILJNA SPREMEMBA_OBČINSKEGA PROSTORSKEGA NAČRTA V EUP VR_1706
IZVEDBENI DEL

4. PRIKAZ OBMOČIJ ENOT UREJANJA PROSTORA
IN GOSPODARSKE JAVNE INFRASTRUKTURE

OBČINA VRHNIKA D0525

0 125 250 500 m

Vir: Kataster nepremičnin, parcele, GURS, avgust 2026
Kataster nepremičnin, stavbe, GURS, avgust 2026

M= 1: 5 000

CILJNA SPREMEMBA_OBČINSKEGA PROSTORSKEGA NAČRTA V EUP VR_1706
IZVEDBENI DEL

4. PRIKAZ OBMOČIJ ENOT UREJANJA PROSTORA
IN GOSPODARSKE JAVNE INFRASTRUKTURE

OBČINA VRHNIKA D0526

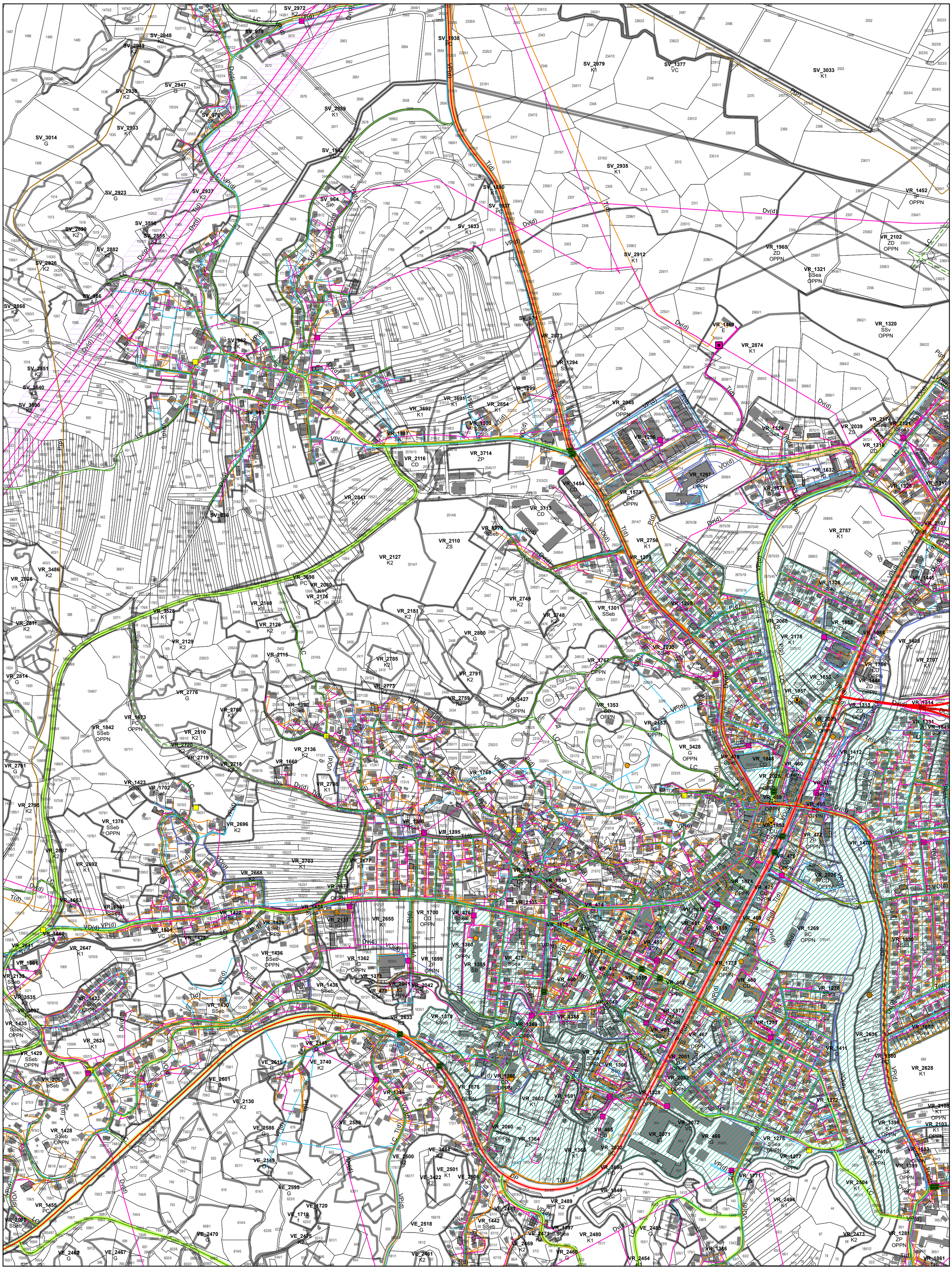

Vir: Kataster nepremičnin, parcele, GURS, avgust 2026
Kataster nepremičnin, stavbe, GURS, avgust 2026

M= 1: 5 000

CILJNA SPREMEMBA_OBČINSKEGA PROSTORSKEGA NAČRTA V EUP VR_1706
IZVEDBENI DEL

4. PRIKAZ OBMOČIJ ENOT UREJANJA PROSTORA
IN GOSPODARSKE JAVNE INFRASTRUKTURE

OBČINA VRHNIKA D0527

0 125 250 500 m

Vir: Kataster nepremičnin, parcele, GURS, avgust 2026
Kataster nepremičnin, stavbe, GURS, avgust 2026

M= 1: 5 000

CILJNA SPREMEMBA_OBČINSKEGA PROSTORSKEGA NAČRTA V EUP VR_1706
IZVEDBENI DEL

4. PRIKAZ OBMOČIJ ENOT UREJANJA PROSTORA IN GOSPODARSKE JAVNE INFRASTRUKTURE

OBČINA VRHNIKA D0528

0 125 250 500 m

Vir: Kataster nepremičnin, parcele, GURS, avgust 2026
Kataster nepremičnin, stavbe, GURS, avgust 2026

M= 1: 5 000

CILJNA SPREMEMBA_OBČINSKEGA PROSTORSKEGA NAČRTA V EUP VR_1706
IZVEDBENI DEL

4. PRIKAZ OBMOČIJ ENOT UREJANJA PROSTORA IN GOSPODARSKE JAVNE INFRASTRUKTURE



OBČINA VRHNIKA D0529

0 125 250 500 m

Vir: Kataster nepremičnin, parcele, GURS, avgust 2026
Kataster nepremičnin, stavbe, GURS, avgust 2026

M= 1: 5 000

CILJNA SPREMEMBA_OBČINSKEGA
PROSTORSKEGA NAČRTA V EUP VR_1706
IZVEDBENI DEL

4. PRIKAZ OBMOČIJ ENOT UREJANJA PROSTORA
IN GOSPODARSKE JAVNE INFRASTRUKTURE



OBČINA VRHNIKA D0533

0 125 250 500 m

Vir: Kataster nepremičnin, parcele, GURS, avgust 2026
Kataster nepremičnin, stavbe, GURS, avgust 2026

M= 1: 5 000

CILJNA SPREMEMBA_OBČINSKEGA PROSTORSKEGA NAČRTA V EUP VR_1706
IZVEDBENI DEL

4. PRIKAZ OBMOČIJ ENOT UREJANJA PROSTORA
IN GOSPODARSKE JAVNE INFRASTRUKTURE



OBČINA VRHNIKA D0534

0 125 250 500 m

Vir: Kataster nepremičnin, parcele, GURS, avgust 2026
Kataster nepremičnin, stavbe, GURS, avgust 2026

M= 1: 5 000

CILJNA SPREMEMBA_OBČINSKEGA PROSTORSKEGA NAČRTA V EUP VR_1706
IZVEDBENI DEL

4. PRIKAZ OBMOČIJ ENOT UREJANJA PROSTORA
IN GOSPODARSKE JAVNE INFRASTRUKTURE

OBČINA VRHNIKA D0535

0 125 250 500 m

Vir: Kataster nepremičnin, parcele, GURS, avgust 2026
Kataster nepremičnin, stavbe, GURS, avgust 2026

M= 1: 5 000

CILJNA SPREMEMBA_OBČINSKEGA PROSTORSKEGA NAČRTA V EUP VR_1706
IZVEDBENI DEL

4. PRIKAZ OBMOČIJ ENOT UREJANJA PROSTORA
IN GOSPODARSKE JAVNE INFRASTRUKTURE

OBČINA VRHNIKA D0536

0 125 250 500 m

Vir: Kataster nepremičnin, parcele, GURS, avgust 2026
Kataster nepremičnin, stavbe, GURS, avgust 2026

M= 1: 5 000

CILJNA SPREMEMBA_OBČINSKEGA PROSTORSKEGA NAČRTA V EUP VR_1706
IZVEDBENI DEL

4. PRIKAZ OBMOČIJ ENOT UREJANJA PROSTORA
IN GOSPODARSKE JAVNE INFRASTRUKTURE

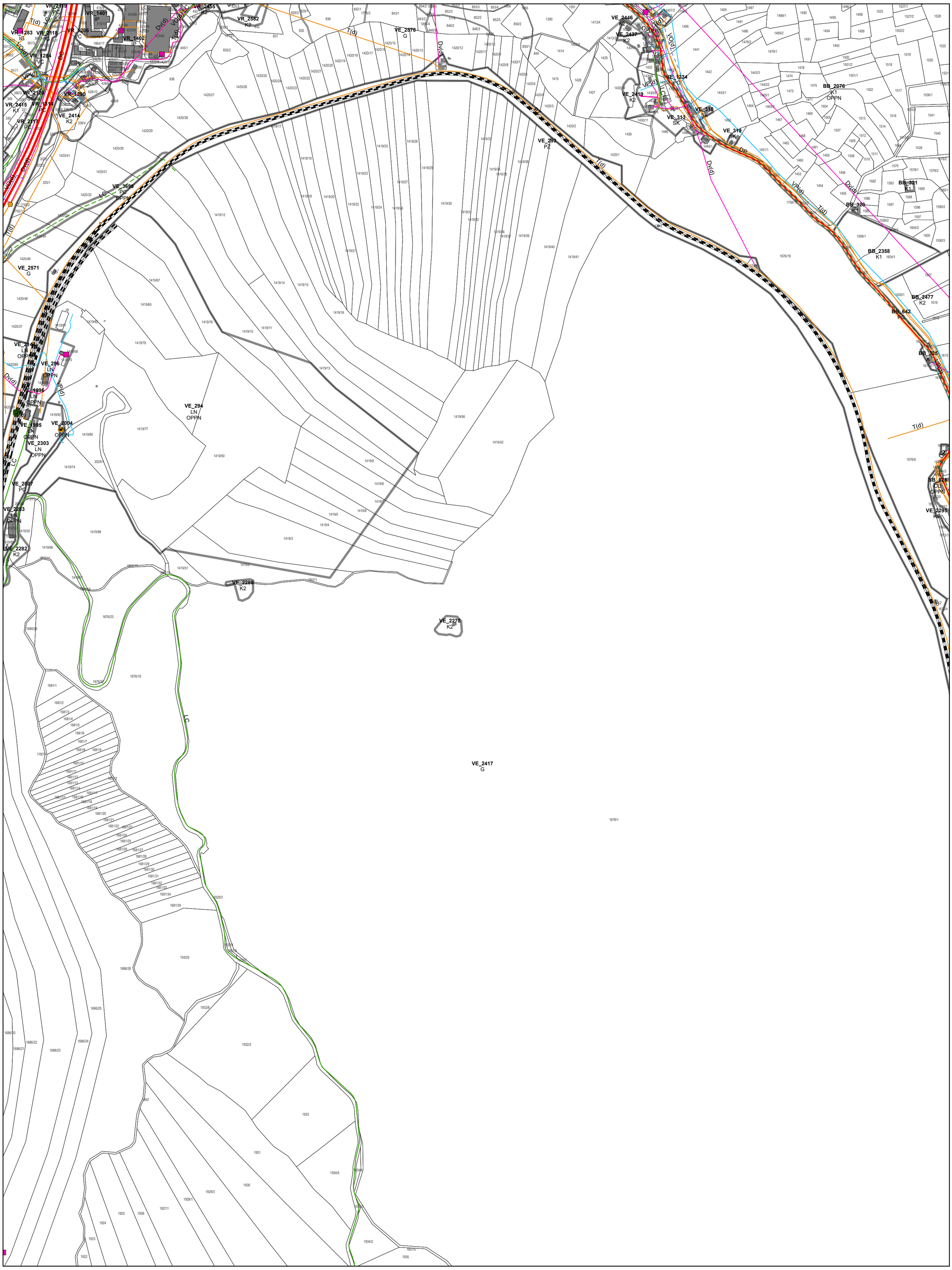

Vir: Kataster nepremičnin, parcele, GURS, avgust 2026
Kataster nepremičnin, stavbe, GURS, avgust 2026

M= 1: 5 000

24

OBČINA VRHNIKA D0537

CILJNA SPREMEMBA_OBČINSKEGA PROSTORSKEGA NAČRTA V EUP VR_1706 IZVEDBENI DEL

4. PRIKAZ OBMOČIJ ENOT UREJANJA PROSTORA IN GOSPODARSKE JAVNE INFRASTRUKTURE



0 125 250 500 m

Vir: Kataster nepremičnin, parcele, GURS, avgust 2026
Kataster nepremičnin, stavbe, GURS, avgust 2026

M= 1: 5 000

25

OBČINA VRHNIKA D0538

CILJNA SPREMEMBA_OBČINSKEGA
PROSTORSKEGA NAČRTA V EUP VR_1706
IZVEDBENI DEL

4. PRIKAZ OBMOČIJ ENOT UREJANJA PROSTORA
IN GOSPODARSKE JAVNE INFRASTRUKTURE

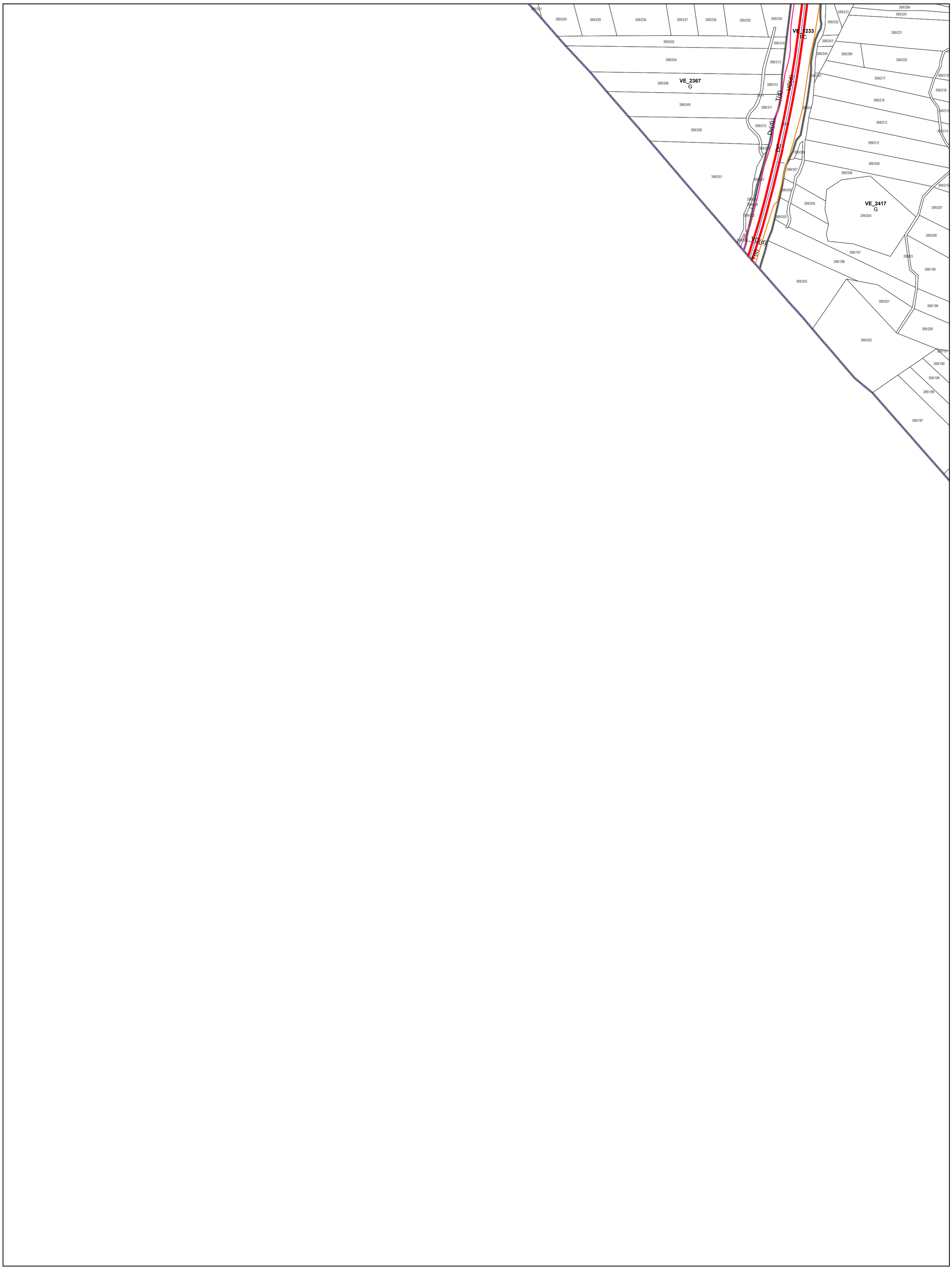

OBČINA VRHNIKA D0545

0 125 250 500 m

Vir: Kataster nepremičnin, parcele, GURS, avgust 2026
Kataster nepremičnin, stavbe, GURS, avgust 2026

M= 1: 5 000

CILJNA SPREMEMBA_OBČINSKEGA PROSTORSKEGA NAČRTA V EUP VR_1706
IZVEDBENI DEL

4. PRIKAZ OBMOČIJ ENOT UREJANJA PROSTORA IN GOSPODARSKE JAVNE INFRASTRUKTURE



0 125 250 500 m

Vir: Kataster nepremičnin, parcele, GURS, avgust 2026
Kataster nepremičnin, stavbe, GURS, avgust 2026

M= 1: 5 000

OBČINA VRHNIKA D0546

CILJNA SPREMEMBA_OBČINSKEGA PROSTORSKEGA NAČRTA V EUP VR_1706
IZVEDBENI DEL

4. PRIKAZ OBMOČIJ ENOT UREJANJA PROSTORA IN GOSPODARSKE JAVNE INFRASTRUKTURE



OBČINA VRHNIKA D0547

0 125 250 500 m

Vir: Kataster nepremičnin, parcele, GURS, avgust 2026
Kataster nepremičnin, stavbe, GURS, avgust 2026

M= 1: 5 000

CILJNA SPREMEMBA_OBČINSKEGA PROSTORSKEGA NAČRTA V EUP VR_1706
IZVEDBENI DEL

4. PRIKAZ OBMOČIJ ENOT UREJANJA PROSTORA IN GOSPODARSKE JAVNE INFRASTRUKTURE



0 125 250 500 m

Vir: Kataster nepremičnin, parcele, GURS, avgust 2026
Kataster nepremičnin, stavbe, GURS, avgust 2026

M= 1: 5 000

OBČINA VRHNIKA D0548

CILJNA SPREMEMBA_OBČINSKEGA PROSTORSKEGA NAČRTA V EUP VR_1706
IZVEDBENI DEL

4. PRIKAZ OBMOČIJ ENOT UREJANJA PROSTORA
IN GOSPODARSKE JAVNE INFRASTRUKTURE



OBČINA VRHNIKA D0406

0 125 250 500 m

Vir: Kataster nepremičnin, parcele, GURS, avgust 2026
Kataster nepremičnin, stavbe, GURS, avgust 2026

M= 1: 5 000

CILJNA SPREMEMBA_OBČINSKEGA PROSTORSKEGA NAČRTA V EUP VR_1706
IZVEDBENI DEL

4. PRIKAZ OBMOČIJ ENOT UREJANJA PROSTORA
IN GOSPODARSKE JAVNE INFRASTRUKTURE

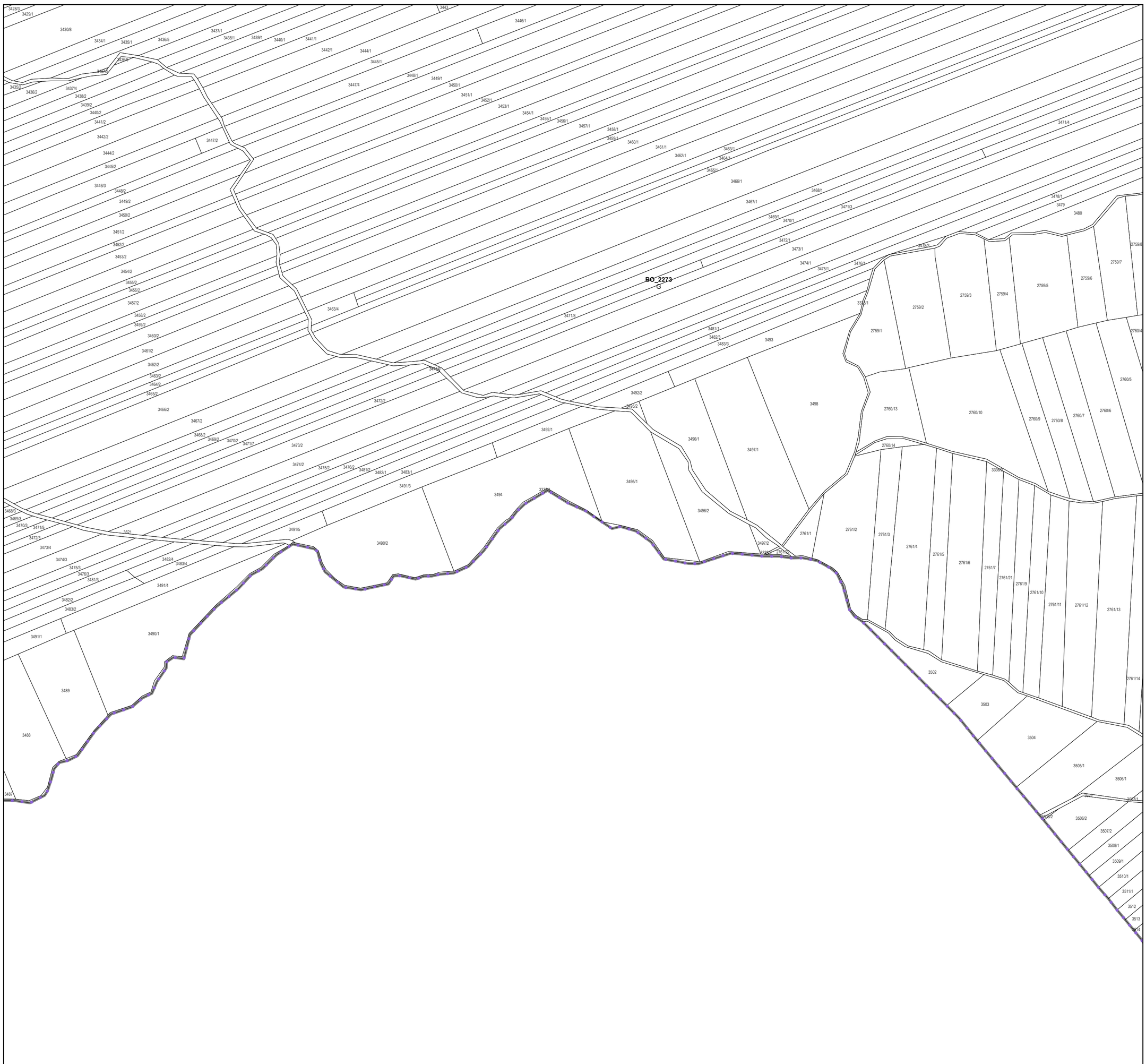

OBČINA VRHNIKA D0407

0 125 250 500 m

Vir: Kataster nepremičnin, parcele, GURS, avgust 2026
Kataster nepremičnin, stavbe, GURS, avgust 2026

M= 1: 5 000

CILJNA SPREMEMBA_OBČINSKEGA PROSTORSKEGA NAČRTA V EUP VR_1706
IZVEDBENI DEL

4. PRIKAZ OBMOČIJ ENOT UREJANJA PROSTORA
IN GOSPODARSKE JAVNE INFRASTRUKTURE

OBČINA VRHNIKA D0408

0 125 250 500 m

Vir: Kataster nepremičnin, parcele, GURS, avgust 2026
Kataster nepremičnin, stavbe, GURS, avgust 2026

M= 1: 5 000

CILJNA SPREMEMBA_OBČINSKEGA
PROSTORSKEGA NAČRTA V EUP VR_1706
IZVEDBENI DEL

4. PRIKAZ OBMOČIJ ENOT UREJANJA PROSTORA
IN GOSPODARSKE JAVNE INFRASTRUKTURE

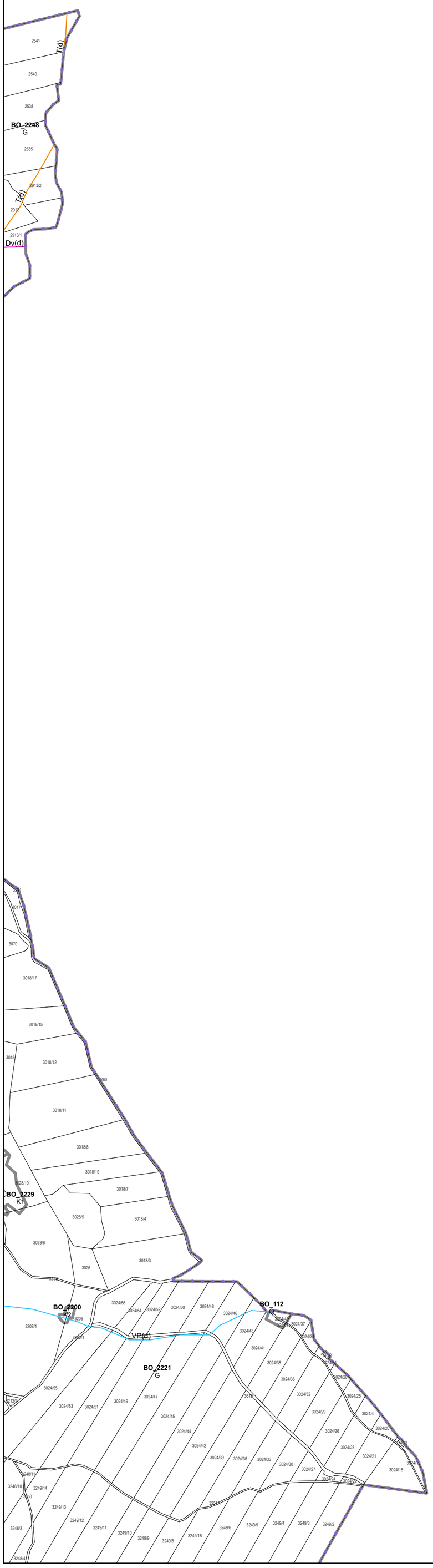

0 125 250 500 m

Vir: Kataster nepremičnin, parcele, GURS, avgust 2026
Kataster nepremičnin, stavbe, GURS, avgust 2026

M= 1: 5 000

OBČINA VRHNIKA D0409

CILJNA SPREMEMBA_OBČINSKEGA
PROSTORSKEGA NAČRTA V EUP VR_1706
IZVEDBENI DEL

4. PRIKAZ OBMOČIJ ENOT UREJANJA PROSTORA
IN GOSPODARSKE JAVNE INFRASTRUKTURE



OBČINA VRHNIKA D0418

0 125 250 500 m

Vir: Kataster nepremičnin, parcele, GURS, avgust 2026
Kataster nepremičnin, stavbe, GURS, avgust 2026

M= 1: 5 000

CILJNA SPREMEMBA_OBČINSKEGA PROSTORSKEGA NAČRTA V EUP VR_1706
IZVEDBENI DEL

4. PRIKAZ OBMOČIJ ENOT UREJANJA PROSTORA
IN GOSPODARSKE JAVNE INFRASTRUKTURE

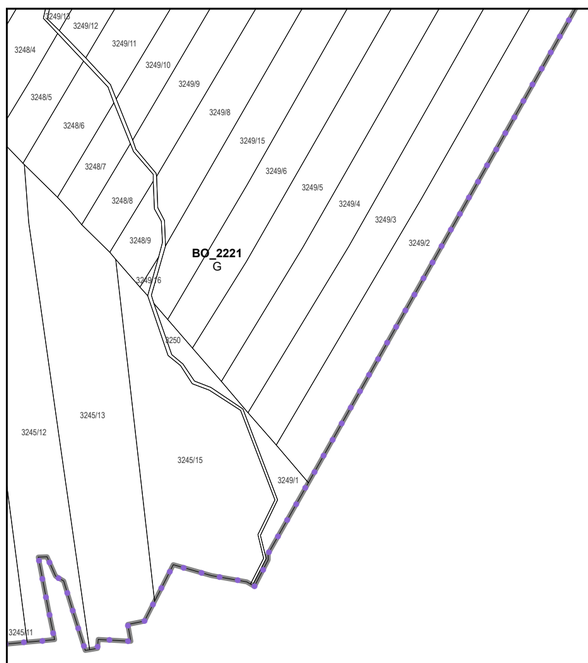

OBČINA VRHNIKA D0419

0 125 250 500 m

Vir: Kataster nepremičnin, parcele, GURS, avgust 2026
Kataster nepremičnin, stavbe, GURS, avgust 2026

M= 1: 5 000